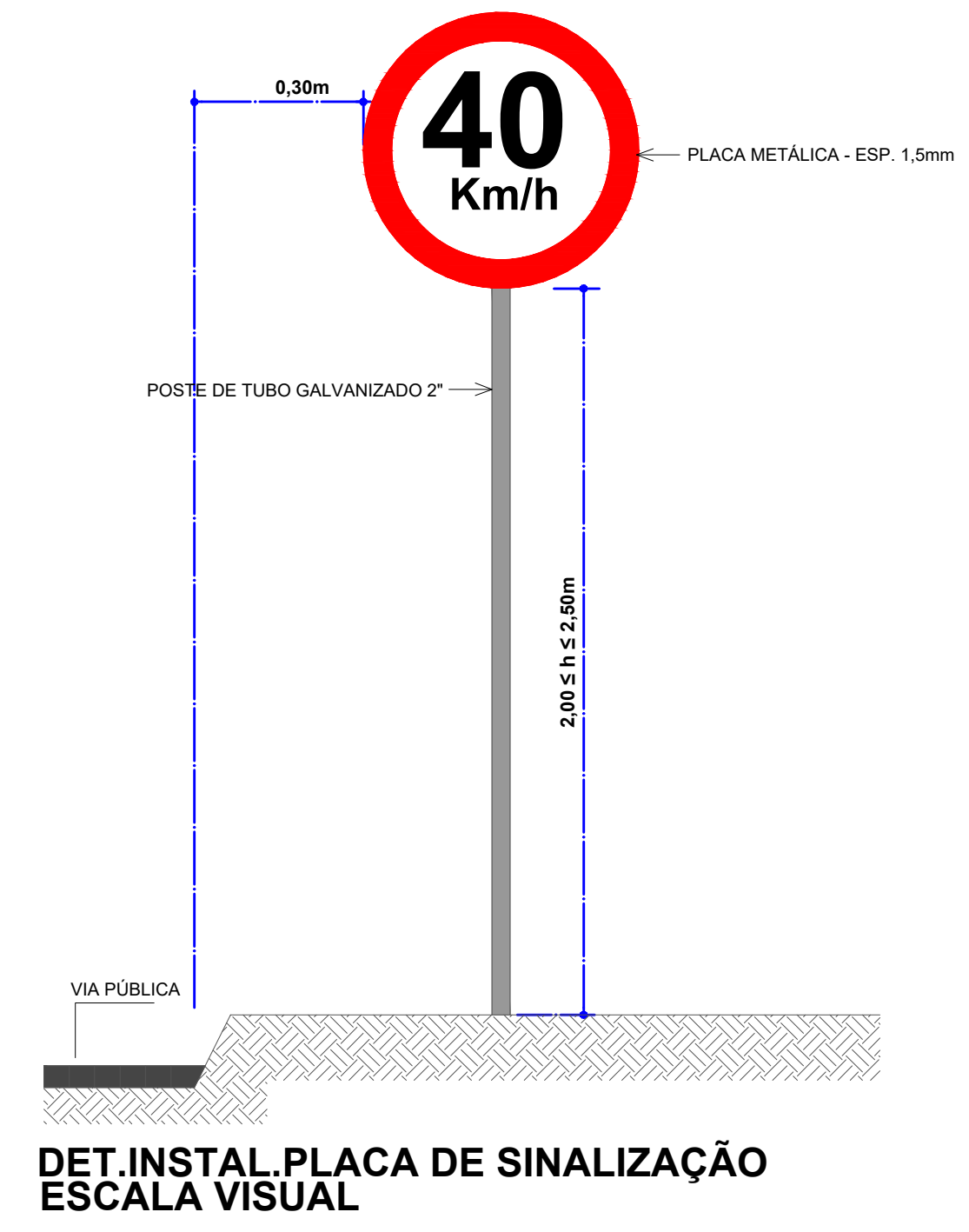
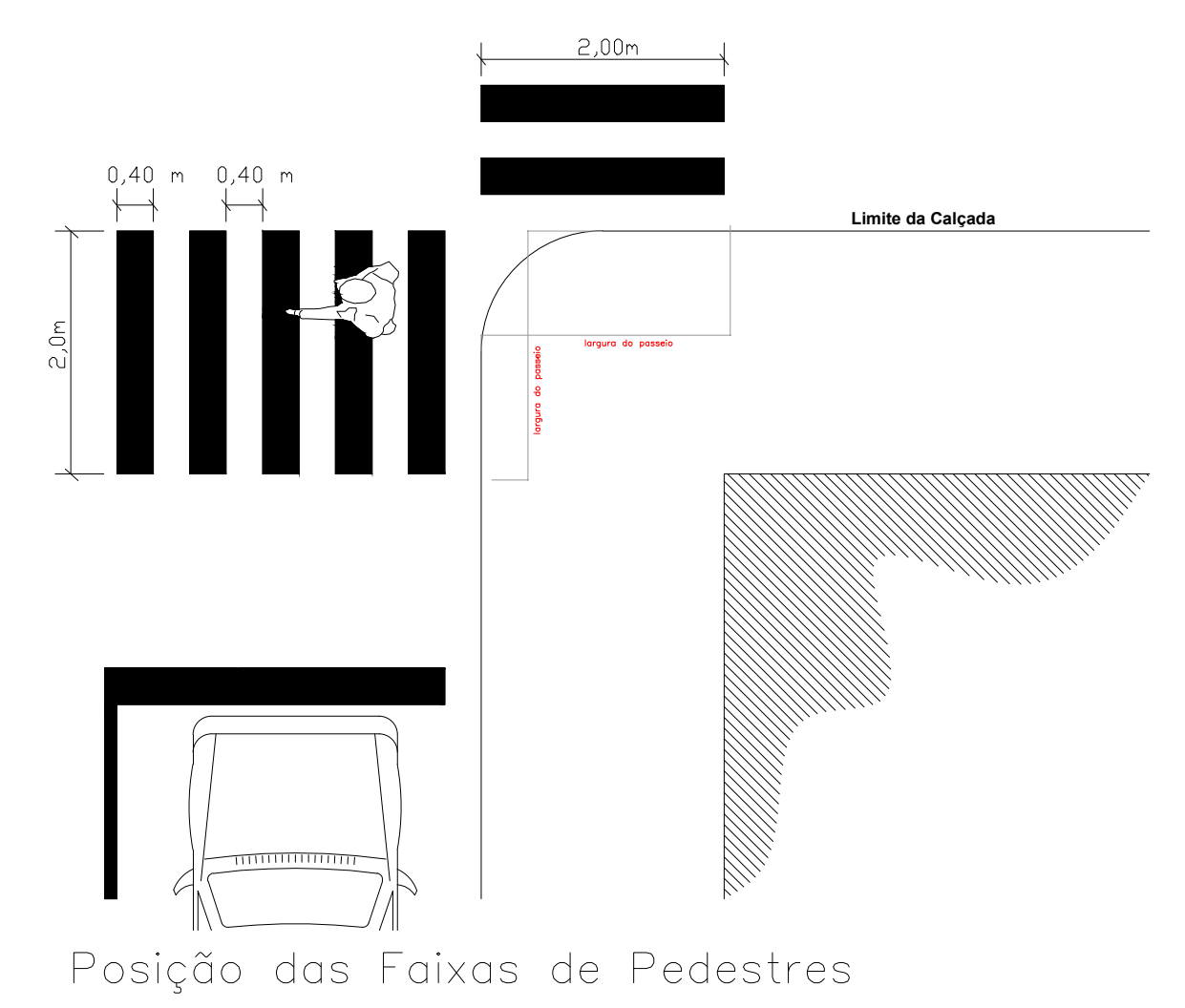



IMPLANTAÇÃO - SINALIZAÇÃO VIÁRIA
Escala 1/1000



- CONVENÇÕES**
- Placa A-32b - Passagem sinalizada de pedestres
 - Placa A-33 b Passagem de pedestre
 - Placa R-1 - Parada Obrigatória
 - Placa Detalhe Estacionamento ônibus
 - Placa A-33a Área Escolar
 - Placa R-19 - Velocidade Máxima Permitida 40 km/h
 - Placa Identificação logradouro



<p>A32: Passagem De Pedestres</p> <p>Forma: Octogonal</p> <p>Fundo: Amarelo</p> <p>Simbolo: Preto</p> <p>Orla interna: Preto</p> <p>Orla externa: Anarelo</p> <p>Letras: Preto</p> <table border="1"> <tr><th>Via</th><th>Lado (m)</th><th>Orla int. (m)</th><th>Orla ext. (m)</th></tr> <tr><td>Urbana</td><td>0,50</td><td>0,028</td><td>0,014</td></tr> </table> <p>DETALHE PLACA A32</p>	Via	Lado (m)	Orla int. (m)	Orla ext. (m)	Urbana	0,50	0,028	0,014	<p>R-1: Parada Obrigatória</p> <p>Forma: Octogonal</p> <p>Fundo: Vermelha</p> <p>Simbolo: Branca</p> <p>Orla interna: Branca</p> <p>Orla externa: Vermelha</p> <p>Letras: Branca</p> <table border="1"> <tr><th>Via</th><th>Lado (m)</th><th>Orla int. (m)</th><th>Orla ext. (m)</th></tr> <tr><td>Urbana</td><td>0,35</td><td>0,028</td><td>0,014</td></tr> </table> <p>DETALHE PLACA R-1</p>	Via	Lado (m)	Orla int. (m)	Orla ext. (m)	Urbana	0,35	0,028	0,014	<p>R-19: Velocidade Máxima Permitida</p> <p>Forma: Circular</p> <p>Fundo: Branca</p> <p>Orla: Vermelha</p> <p>Letras: Preta</p> <table border="1"> <tr><th>Via</th><th>Diâmetro (m)</th><th>Tarja (m)</th><th>Orla (m)</th></tr> <tr><td>Urbana</td><td>0,50</td><td>0,075</td><td>0,075</td></tr> </table> <p>DETALHE PLACA R-19</p>	Via	Diâmetro (m)	Tarja (m)	Orla (m)	Urbana	0,50	0,075	0,075	<p>Identificação logradouro</p> <p>Forma: Retangular</p> <p>Fundo: Azul</p> <p>Orla: Branca</p> <p>Letras: Branca</p> <table border="1"> <tr><th>Via</th><th>Comprimento (m)</th><th>Largura (m)</th></tr> <tr><td>Urbana</td><td>0,50</td><td>0,25</td></tr> </table> <p>DETALHE PLACA LOGRADOURO</p>	Via	Comprimento (m)	Largura (m)	Urbana	0,50	0,25
Via	Lado (m)	Orla int. (m)	Orla ext. (m)																														
Urbana	0,50	0,028	0,014																														
Via	Lado (m)	Orla int. (m)	Orla ext. (m)																														
Urbana	0,35	0,028	0,014																														
Via	Diâmetro (m)	Tarja (m)	Orla (m)																														
Urbana	0,50	0,075	0,075																														
Via	Comprimento (m)	Largura (m)																															
Urbana	0,50	0,25																															



Travessias Elevadas
ESCALA Visual

<p>A-33 b: Passagem Sinalizada de Escolares</p> <p>Forma: Retangular</p> <p>Fundo: Amarela</p> <p>Simbolo: Preta</p> <p>Orla interna: Preta</p> <p>Orla externa: Amarela</p> <p>Legenda: Preta</p> <table border="1"> <tr><th>Via</th><th>Lado (m)</th><th>Tarja (m)</th><th>Orla (m)</th></tr> <tr><td>Urbana</td><td>0,60</td><td>1,00</td><td>1,00</td></tr> </table> <p>DETALHE PLACA A-33 b</p>	Via	Lado (m)	Tarja (m)	Orla (m)	Urbana	0,60	1,00	1,00	<p>A-33 a: Área Escolar</p> <p>Forma: Circular</p> <p>Fundo: Amarela</p> <p>Simbolo: Preta</p> <p>Orla interna: Preta</p> <p>Orla externa: Amarela</p> <p>Legenda: Preto Fosco</p> <table border="1"> <tr><th>Via</th><th>Lado (m)</th><th>Tarja (m)</th><th>Orla (m)</th></tr> <tr><td>Urbana</td><td>0,45</td><td></td><td>0,018</td></tr> </table> <p>DETALHE PLACA A-33 a</p>	Via	Lado (m)	Tarja (m)	Orla (m)	Urbana	0,45		0,018	<p>DETALHE ESTACIONAMENTO ÔNIBUS</p> <p>Placa conforme padrão municipal Consultar a fiscalização para obter o modelo</p> <table border="1"> <tr><th>Via</th><th>Lado (m)</th><th>Tarja (m)</th><th>Orla (m)</th></tr> <tr><td>Urbana</td><td>0,45</td><td></td><td>0,018</td></tr> </table> <p>DETALHE ESTACIONAMENTO ÔNIBUS</p>	Via	Lado (m)	Tarja (m)	Orla (m)	Urbana	0,45		0,018
Via	Lado (m)	Tarja (m)	Orla (m)																							
Urbana	0,60	1,00	1,00																							
Via	Lado (m)	Tarja (m)	Orla (m)																							
Urbana	0,45		0,018																							
Via	Lado (m)	Tarja (m)	Orla (m)																							
Urbana	0,45		0,018																							

APROVAÇÃO/CARIMBO:

AMNOROESTE
ASSOCIAÇÃO DOS MUNICÍPIOS DO NOROESTE DE SANTA CATARINA

PROJETO: **SINALIZAÇÃO VIÁRIA**

OBRA: PAVIMENTAÇÃO ASFÁLTICA EM CBUQ SOBRE LEITO NATURAL P/ RUA RIO BRANCO

ENDEREÇO: RUA RIO BRANCO CENTRO - IRATI-SC

PROPRIETÁRIO: PREFEITURA MUNICIPAL DE IRATI - SC
CNPJ: 95.990.230/0001-51

RESPONSÁVEL TÉCNICO: Engº Civil Amarildo M. Ribeiro - CREA-SC 156004-7

RESPONSÁVEL TÉCNICO: Engº Civil Jean C. Tortelli - CREA-SC 182379-4

RESPONSÁVEL TÉCNICO: Engº Eletricista Charlan Smaniotto Luzzatto - CREA-SC 127695-8

PROJETISTA: Eliveltro Jesus Passini - CFT-01901295907
Jaison R. dos Santos - CREA SC 178513-5

DESCRIÇÃO: IMPLANTAÇÃO - SINALIZAÇÃO VIÁRIA SIMBOLOGIA E DETALHES. PRANCHA: SV-01/01

ÁREA TOTAL: 740,02m² ESCALA: INDICADA

CONTATO: E-MAIL: amnoroste@amnoroste.org.br - TEL: (49)3344-1991