

LOCAL DE IMPLANTAÇÃO PAVIMENTAÇÃO ASFÁLTICA



MAPA URBANO IRATI - SC

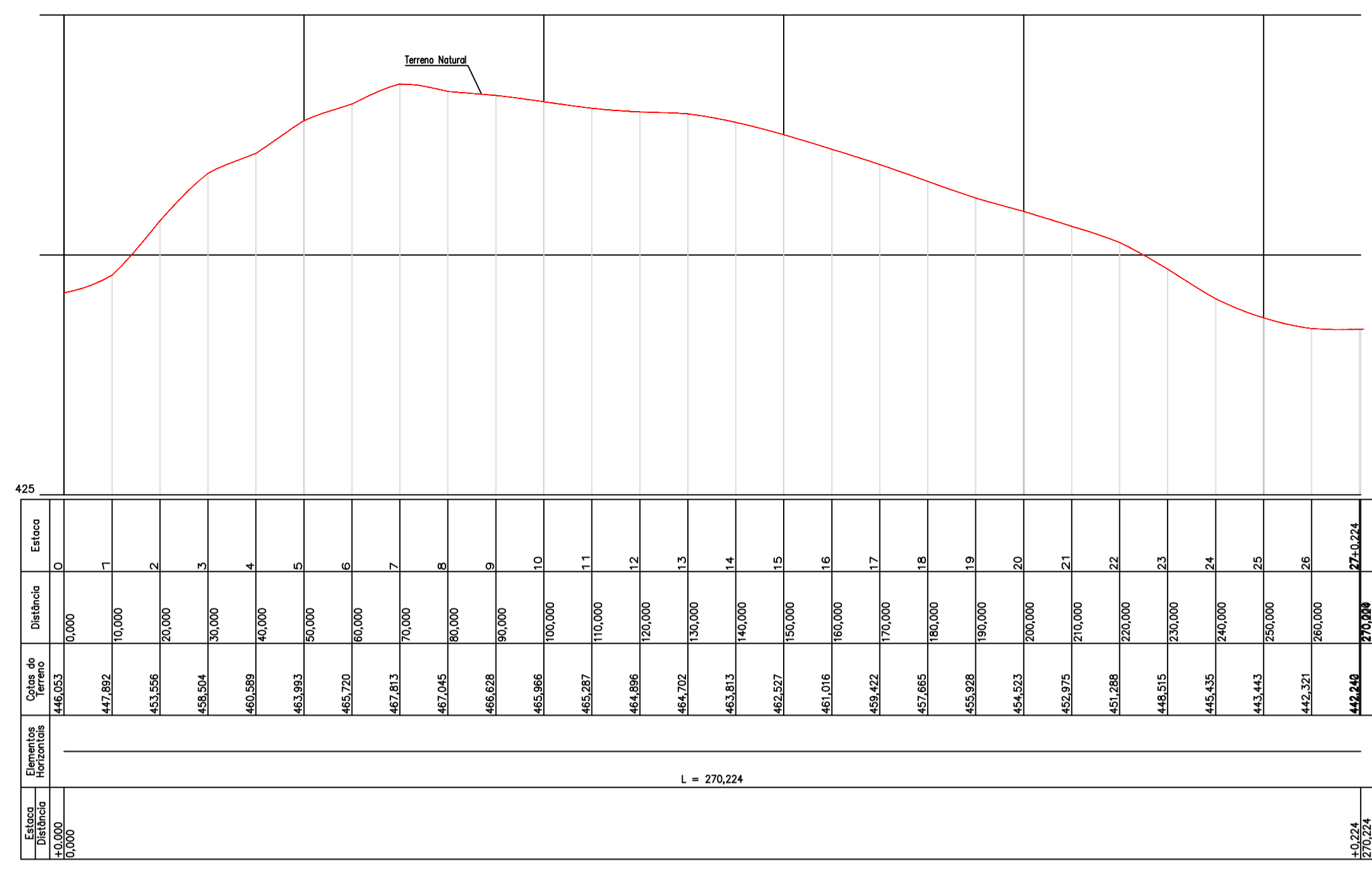


IMPLANTAÇÃO - PLANTA DE LOCALIZAÇÃO
Escala Visual



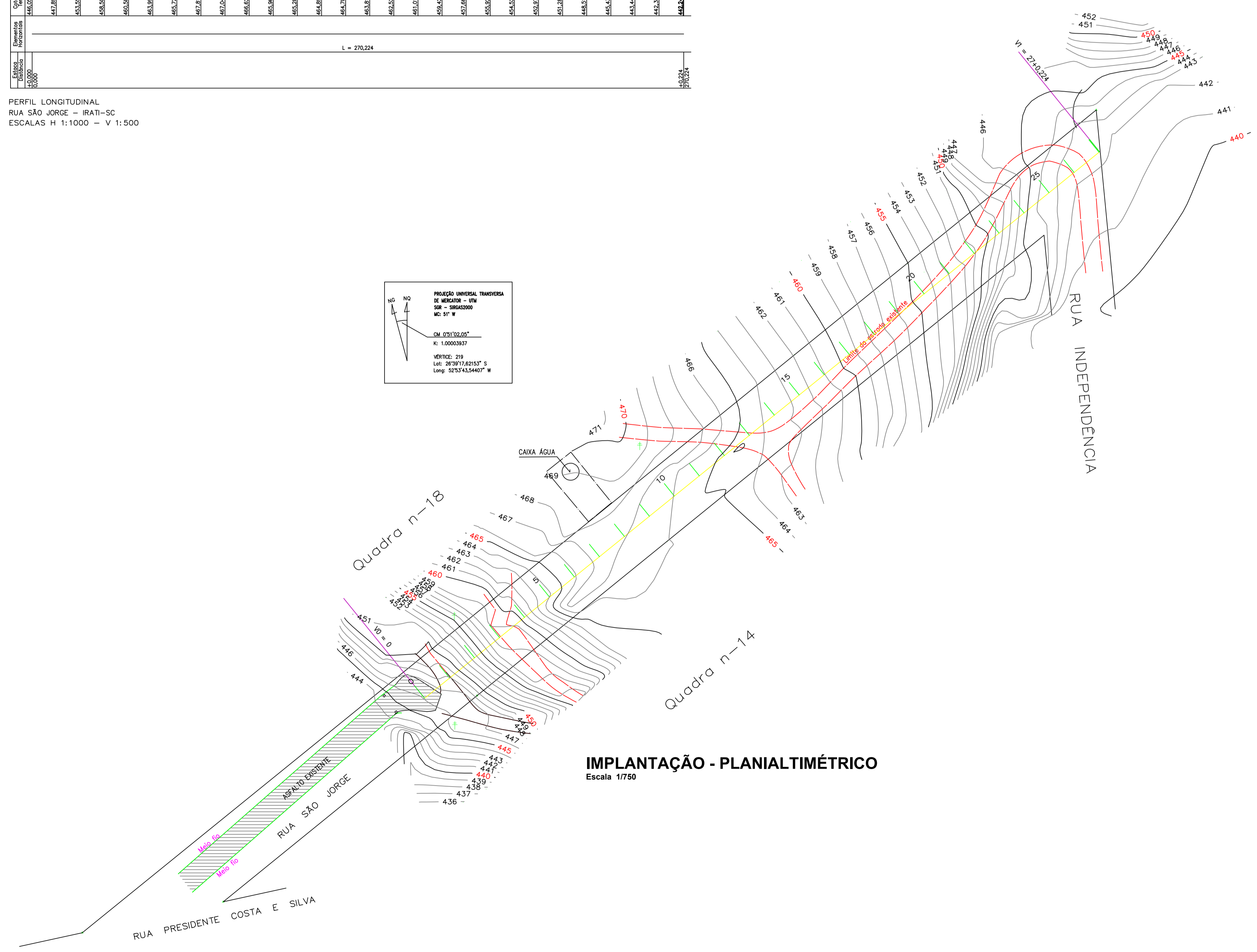
MAPA DE SANTA CATARINA

APROVAÇÃO/CARIMBO:	
AMNOROESTE ASSOCIAÇÃO DOS MUNICÍPIOS DO NOROESTE DE SANTA CATARINA	
PROJETO:	ARQUITETÔNICO
OBRA:	PAVIMENTAÇÃO ASFÁLTICA SOBRE LEITO NATURAL PARTE DA RUA SÃO JORGE
ENDEREÇO:	PARTE DA RUA SÃO JORGE CENTRO - IRATI - SC
PROPRIETÁRIO:	PREFEITURA MUNICIPAL DE IRATI - SC <small>CNPJ: 95.990.230/0001-51</small>
RESPONSÁVEL TÉCNICO:	Engº Civil Amarildo M. Ribeiro - CREA-SC 156004-7
RESPONSÁVEL TÉCNICO:	Engº Civil Jean C. Tortelli - CREA-SC 182379-4
RESPONSÁVEL TÉCNICO:	Engº Eletricista Charlan Smaniotto Luzzatto - CREA-SC 127695-8
DESENHO CAD:	Eliveltro Jesus Passini - CFT-01901295907 Jaison R. dos Santos - CREA SC 178513-5
DESCRIÇÃO <small>IMPLANTAÇÃO - PLANTA DE LOCALIZAÇÃO</small>	PRANCHA: ARQ. 01/03
ÁREA TOTAL:	1.712,00m²
ESCALA:	INDICADA
CONTATO:	E-MAIL: amnoroste@amnoroste.org.br - TEL: (49)3344-1991



PERFIL LONGITUDINAL
RUA SÃO JORGE - IRATI-SC
ESCALAS H 1:1000 - V 1:500

PROJEÇÃO UNIVERSAL TRANSVERSA
DE MERCATOR - UTM
SIR - 28SAG2000
M: 51° W
CN: 051702,00°
K: 1.00003937
VÉRTEICE: 219
Lat: 28°28'17,82103" S
Long: 52°53'43,84407" W

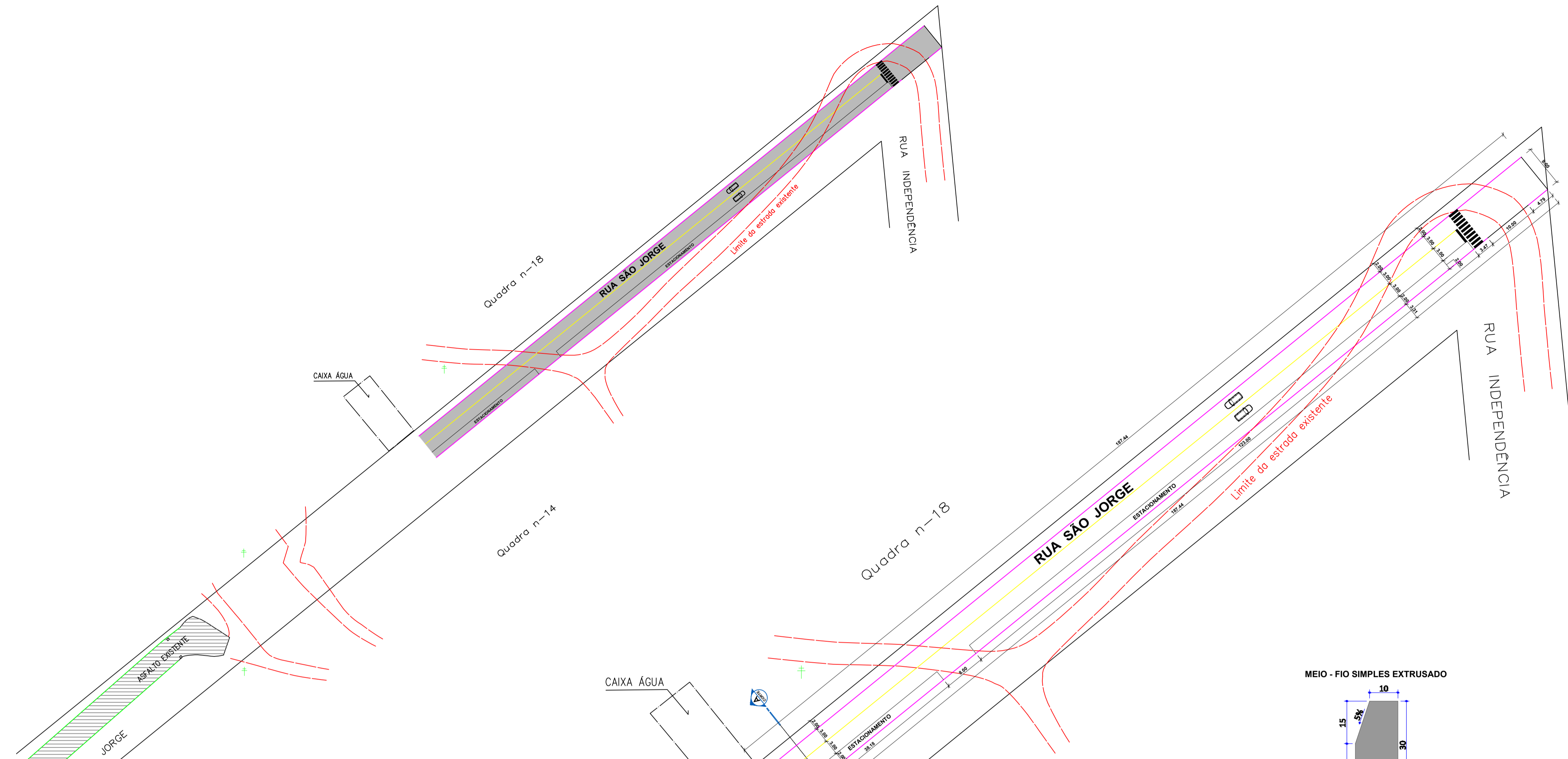


IMPLANTAÇÃO - PLANIALTIMÉTRICO
Escala 1/750

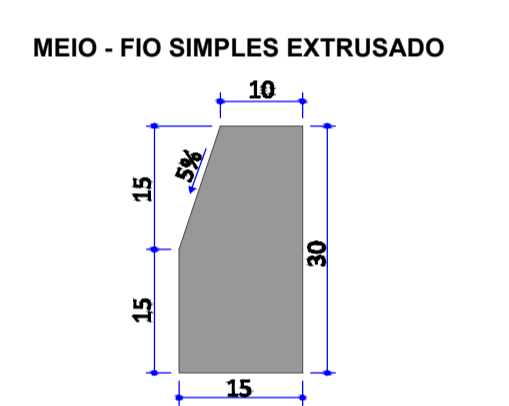
APROVAÇÃO/CARIMBO:			
PROJETO:	ARQUITETÔNICO		
OBRA:	PAVIMENTAÇÃO ASFÁLTICA SOBRE LEITO NATURAL PARTE DA RUA SÃO JORGE		
ENDEREÇO:	PARTE DA RUA SÃO JORGE CENTRO - IRATI - SC		
PROPRIETÁRIO:	PREFEITURA MUNICIPAL DE IRATI - SC CNPJ: 95.990.230/0001-51		
RESPONSÁVEL TÉCNICO:	Engº Civil Amarildo M. Ribeiro - CREA-SC 156004-7		
RESPONSÁVEL TÉCNICO:	Engº Civil Jean C. Tortelli - CREA-SC 182379-4		
RESPONSÁVEL TÉCNICO:	Engº Eletricista Charlan Smaniotto Luzzatto - CREA-SC 127695-8		
DESENHO CAD:	Eliveltro Jesus Passini - CFT-01901295907 Jaison R. dos Santos - CREA SC 178513-5		
DESCRIÇÃO	<table border="1"> <tr> <td>IMPLANTAÇÃO - PLANIALTIMÉTRICO PERFIL LONGITUDINAL SIMBOLOGIA</td> <td>PRANCHA: ARQ. 02/03</td> </tr> </table>	IMPLANTAÇÃO - PLANIALTIMÉTRICO PERFIL LONGITUDINAL SIMBOLOGIA	PRANCHA: ARQ. 02/03
IMPLANTAÇÃO - PLANIALTIMÉTRICO PERFIL LONGITUDINAL SIMBOLOGIA	PRANCHA: ARQ. 02/03		
ÁREA TOTAL:	1.712,00m²		
ESCALA:	INDICADA		
CONTATO:	E-MAIL: amnoroste@amnoroste.org.br - TEL: (49)3344-1991		

PROJEÇÃO UNIVERSAL TRANSVERSA
 DE MERCATOR - UTM
 SGR - SIRGAS2000
 MG: 51° W
 CM 0°51'02,05"
 K: 1.00003937
 VÉRTICE: 219
 Lat: 26°39'17,62153" S
 Long: 52°53'43,54407" W

- CONVENÇÕES**
- Meio - Fio concreto (Existente)
 - Meio - Fio concreto (A Executar)
 - † Poste de Energia (Existente)
 - Pintura Acrílica Branca (continua)
 - Pintura Acrílica Amarela (continua)
- OBS: Nos acessos p/ veículos será executado meio fio baixo

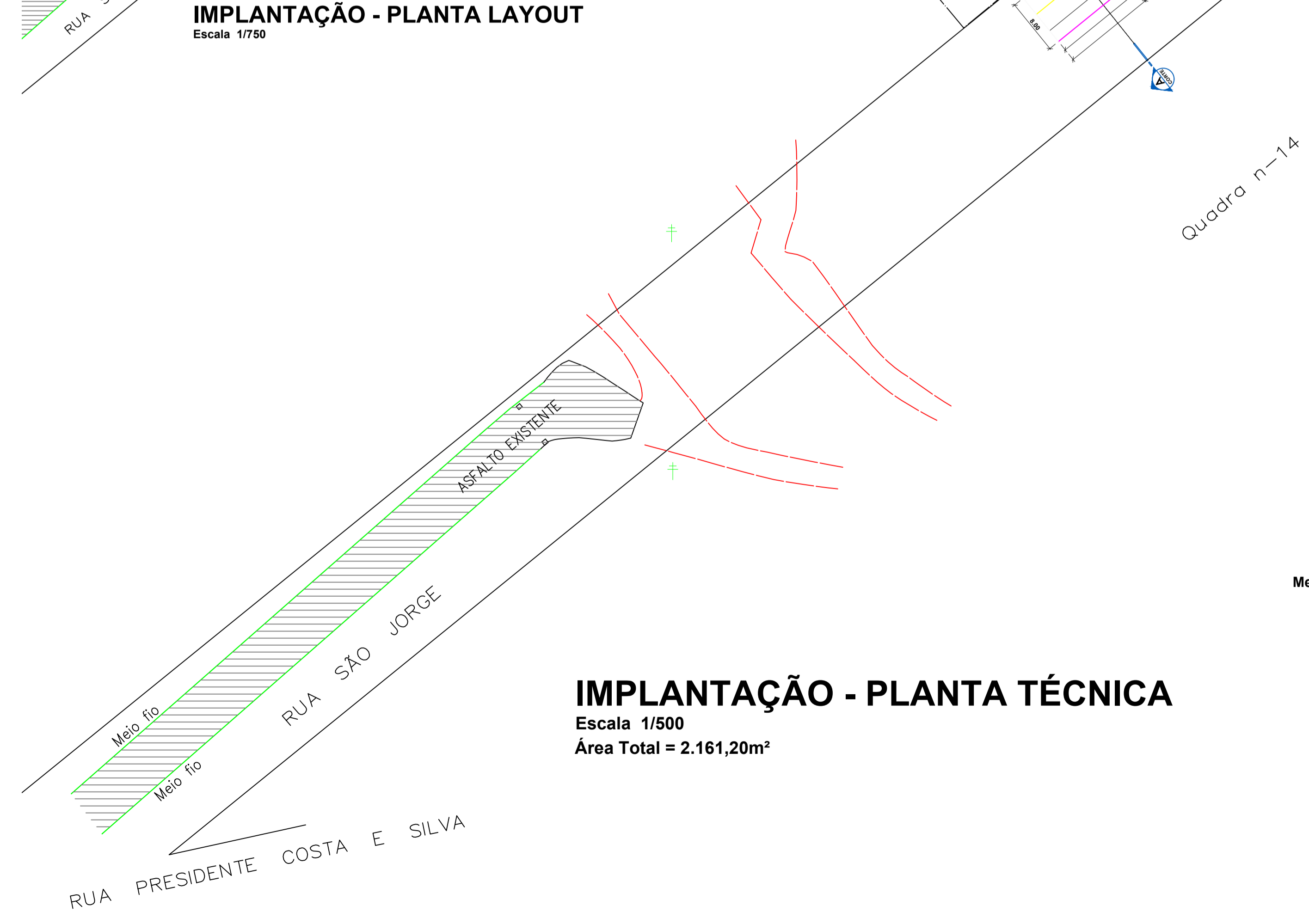


IMPLANTAÇÃO - PLANTA LAYOUT
 Escala 1/750

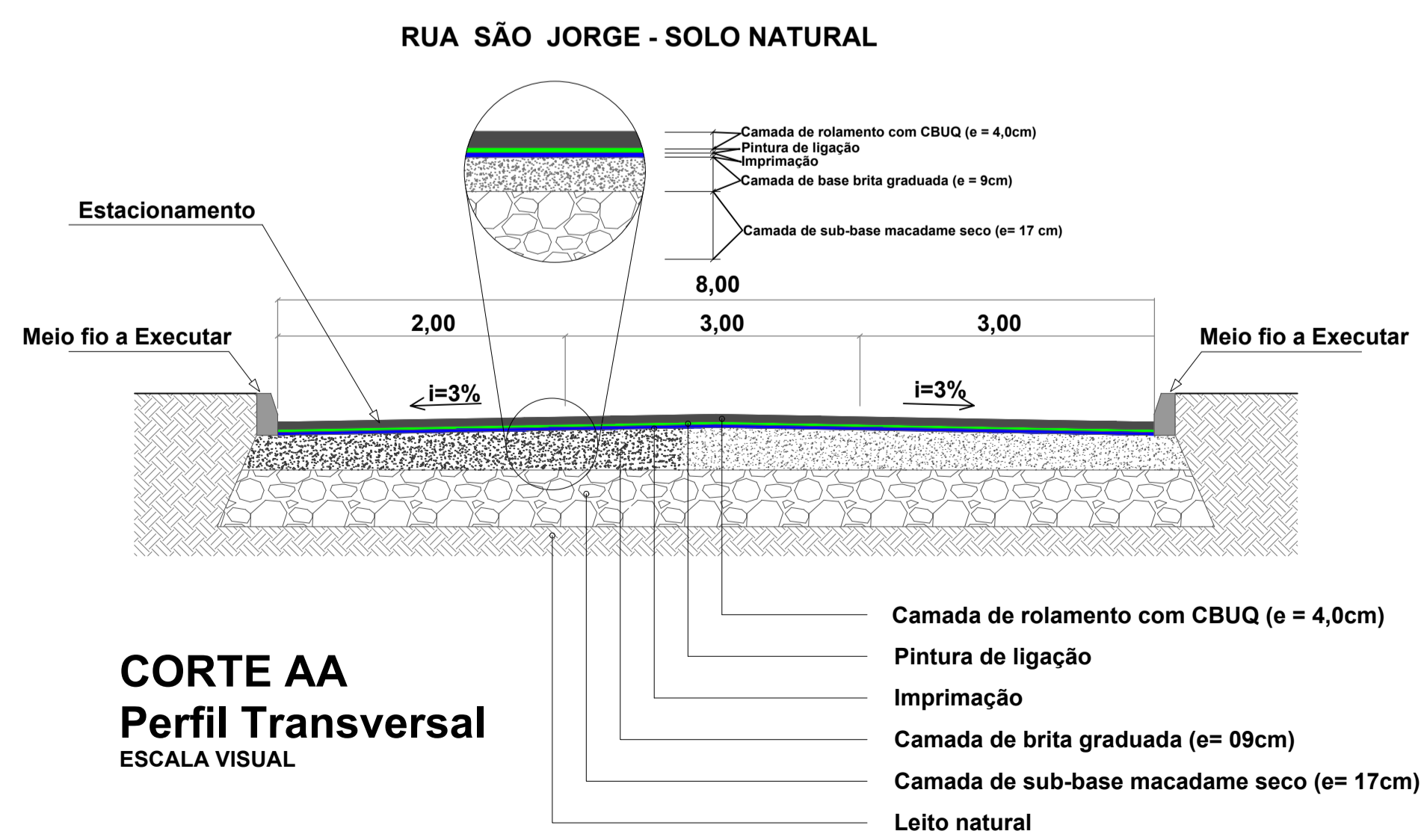


MEIO - FIO SIMPLES EXTRUSADO

CONSUMO DE MATERIAIS:
 ÁREA DE FORMA = 0,45 m²/m
 VOLUME DE CONCRETO = 0,042 m³/m
 CONCRETO Fck = 150 Kg/cm²

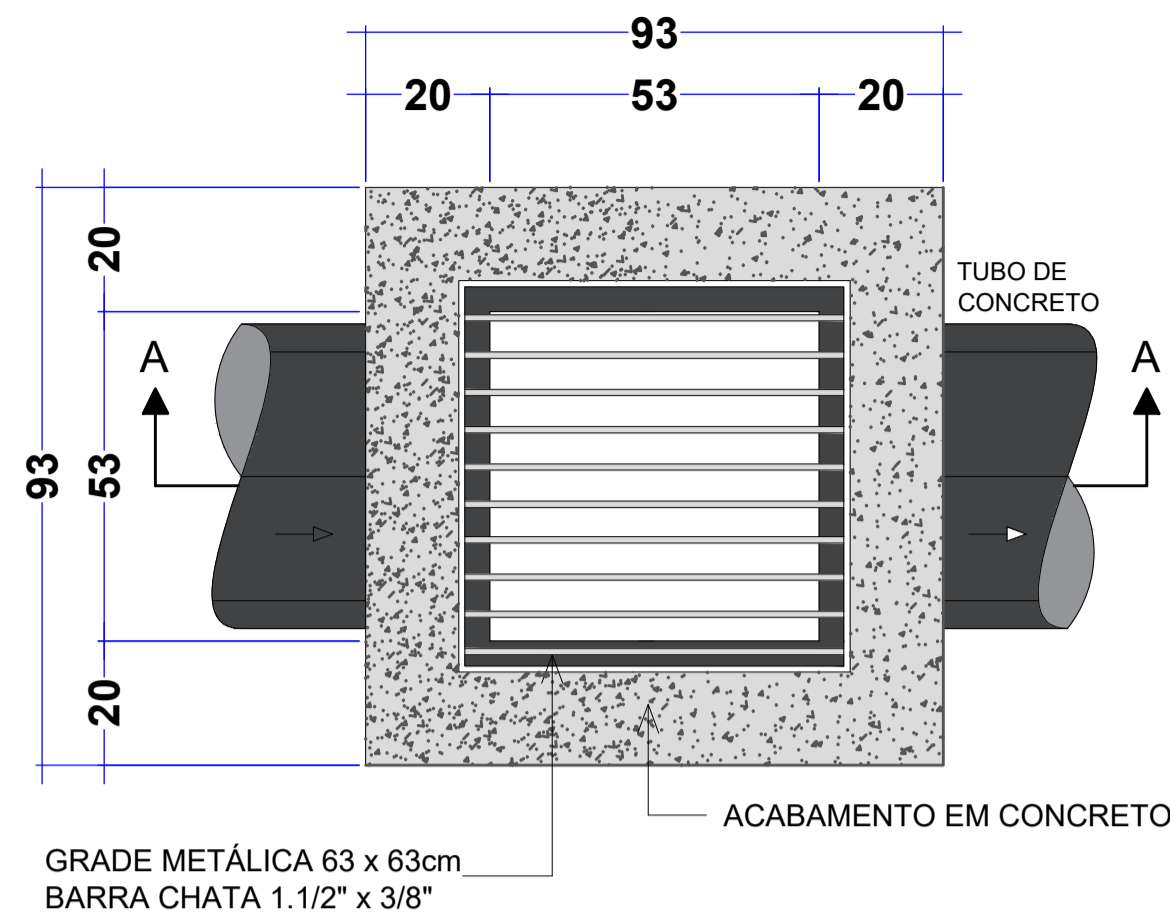


IMPLANTAÇÃO - PLANTA TÉCNICA
 Escala 1/500
 Área Total = 2.161,20m²



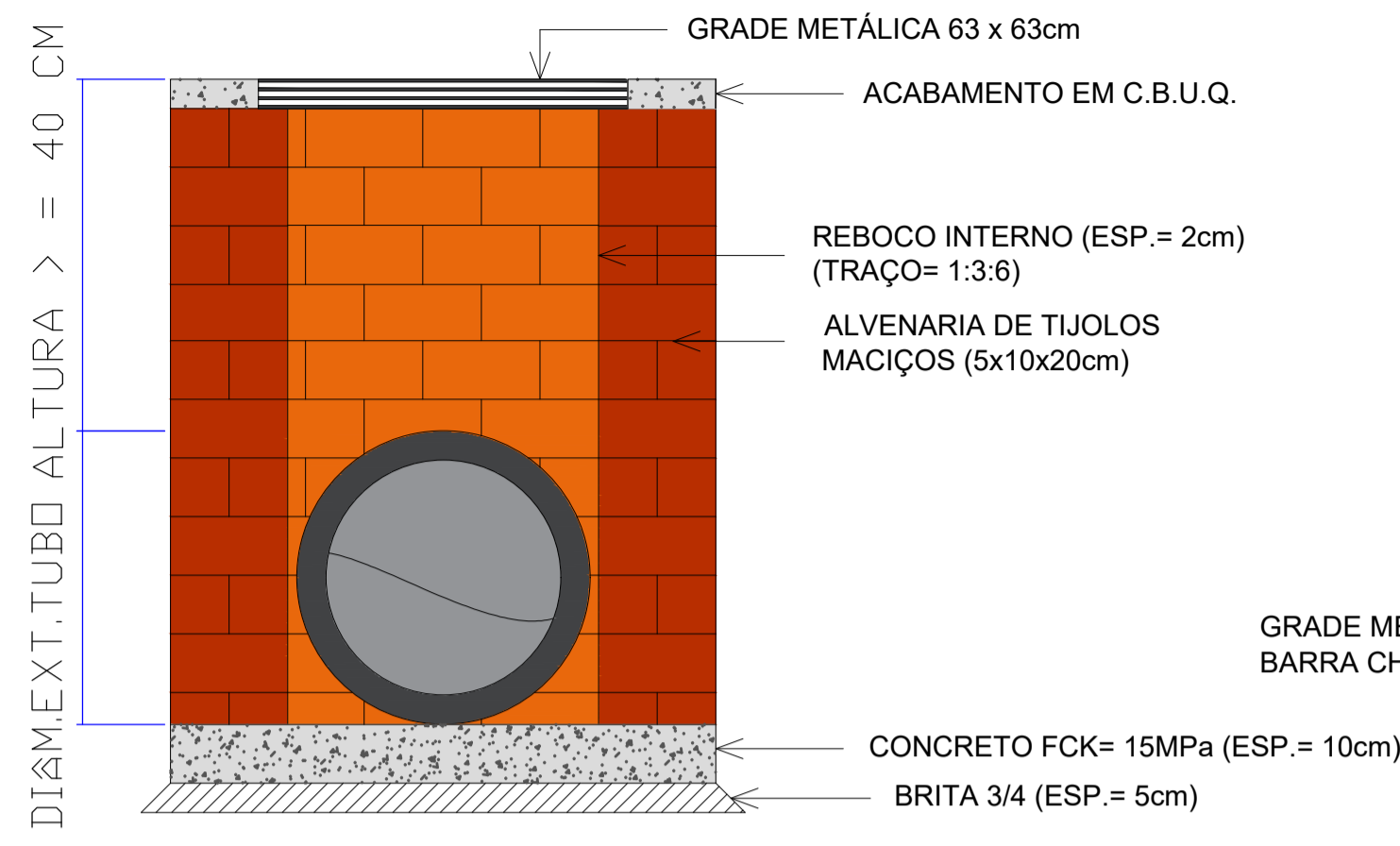
CORTE AA
 Perfil Transversal
 ESCALA VISUAL

APROVAÇÃO/CARIMBO:			
AMNOROESTE ASSOCIAÇÃO DOS MUNICÍPIOS DO NOROESTE DE SANTA CATARINA			
PROJETO:	ARQUITETÔNICO		
OBRA:	PAVIMENTAÇÃO ASFÁLTICA SOBRE LEITO NATURAL PARTE DA RUA SÃO JORGE		
ENDEREÇO:	PARTE DA RUA SÃO JORGE CENTRO - IRATI - SC		
PROPRIETÁRIO:	PREFEITURA MUNICIPAL DE IRATI - SC CNPJ: 95.990.230/0001-51		
RESPONSÁVEL TÉCNICO:	Engº Civil Amarildo M. Ribeiro - CREA-SC 156004-7		
RESPONSÁVEL TÉCNICO:	Engº Civil Jean C. Tortelli - CREA-SC 182379-4		
RESPONSÁVEL TÉCNICO:	Engº Eletricista Charlan Smaniozzo Luzzatto - CREA-SC 127695-8		
DESENHO CAD:	Eliveltro Jesus Passini - CFT-01901295907 Jaison R. dos Santos - CREA SC 178513-5		
DESCRIÇÃO	<table border="1"> <tr> <td>IMPLANTAÇÃO - PLANTA TÉCNICA IMPLANTAÇÃO - PLANTA LAYOUT PERFIL TRANSVERSAL SIMBIOLOGIA E DETALHES</td> <td>PRANCHA: ARQ. 03/03</td> </tr> </table>	IMPLANTAÇÃO - PLANTA TÉCNICA IMPLANTAÇÃO - PLANTA LAYOUT PERFIL TRANSVERSAL SIMBIOLOGIA E DETALHES	PRANCHA: ARQ. 03/03
IMPLANTAÇÃO - PLANTA TÉCNICA IMPLANTAÇÃO - PLANTA LAYOUT PERFIL TRANSVERSAL SIMBIOLOGIA E DETALHES	PRANCHA: ARQ. 03/03		
ÁREA TOTAL:	1.712,00m ² ESCALA: INDICADA		
CONTATO: E-MAIL: amnoroste@amnoroste.org.br - TEL: (49)3344-1991			



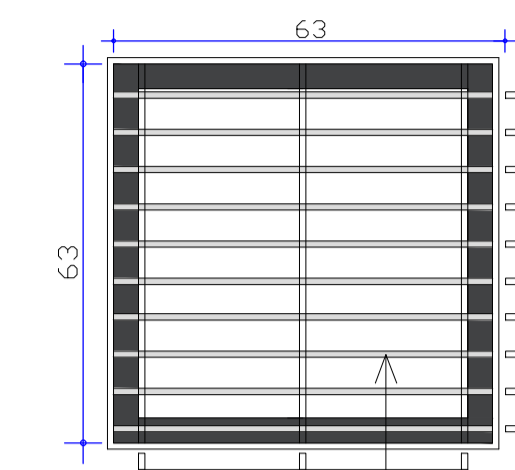
PLANTA BAIXA

DETALHE 01 -CAIXA COLETORA C/BOCA DE LOBO - TUBO Ø40cm
Escala 1:25

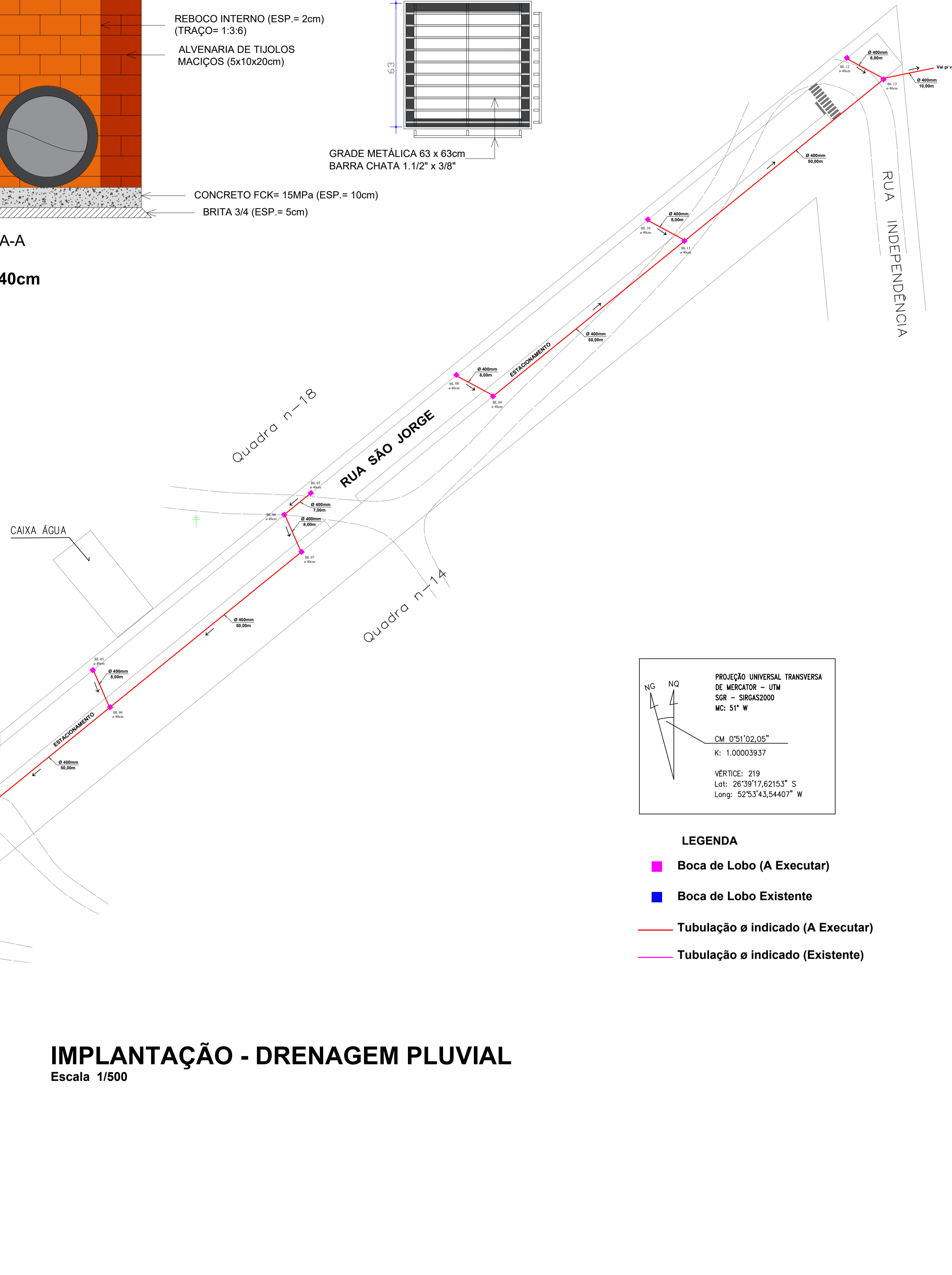


CORTE A-A

GRELHA (63X63)cm



GRADE METÁLICA 63 x 63cm
BARRA CHATA 1.1/2" x 3/8"



IMPLANTAÇÃO - DRENAGEM PLUVIAL
Escala 1/500

PROJEÇÃO UNIVERSAL TRANSVERSA
DE MERCATOR - UTM
SOR - SIRGAS2000
MC: 51° W

CM: 0°51'02,05"
K: 1.00003937

VÉRTICE: 219
Lat: 26°39'17,62153" S
Long: 52°53'43,54407" W

- LEGENDA**
- Boca de Lobo (A Executar)
 - Boca de Lobo Existente
 - Tubulação ø indicado (A Executar)
 - Tubulação ø indicado (Existente)

APROVAÇÃO/CARIMBO:	
AMNOROESTE ASSOCIAÇÃO DOS MUNICÍPIOS DO NOROESTE DE SANTA CATARINA	
PROJETO:	DRENAGEM PLUVIAL
OBRA:	PAVIMENTAÇÃO ASFÁLTICA SOBRE LEITO NATURAL PARTE DA RUA SÃO JORGE
ENDEREÇO:	PARTE DA RUA SÃO JORGE CENTRO - IRATI - SC
PROPRIETÁRIO:	PREFEITURA MUNICIPAL DE IRATI - SC CNPJ: 95.990.230/0001-51
RESPONSÁVEL TÉCNICO:	Engº Civil Amarildo M. Ribeiro - CREA-SC 156004-7
RESPONSÁVEL TÉCNICO:	Engº Civil Jean C. Tortelli - CREA-SC 182379-4
RESPONSÁVEL TÉCNICO:	Engº Eletricista Charlan Smaniotto Luzzatto - CREA-SC 127695-8
DESENHO CAD:	Eliveltro Jesus Passini - CFT-01901295907 Jaison R. dos Santos - CREA SC 178513-5
DESCRIÇÃO	PRANCHA: DP. 01/01
ÁREA TOTAL:	1.712,00m² ESCALA: INDICADA
CONTATO:	E-MAIL: amnoroste@amnoroste.org.br - TEL: (49)3344-1991



A-32 b: Passagem Sinalizada de Pedestres

Forma	Cor		
Quadrada	Fundo	Amarola	
	Símbolo	Preta	
	Orla Interna	Preta	
	Orla Externa	Amarola	
	Legenda	Preta	
Via	Lado (m)	Tarja (m)	Orla (m)
Urbana	0,45	0,010	0,020

DETALHE PLACA A-32 b

ESCALA



R-1: Parada Obrigatória

Forma	Fundo	Cor	
Octogonal	Vermelha		
	Símbolo	Branca	
	Orla interna	Branca	
	Orla externa	Vermelha	
	Letras	Branca	
Via	Lado (m)	Orla int. (m)	Orla ext. (m)
Urbana	0,35	0,028	0,014

DETALHE PLACA R-1

ESCALA

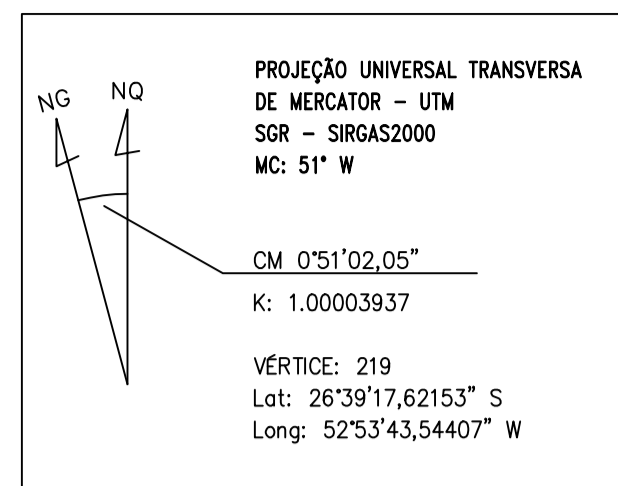


R-19: Velocidade Máxima Permitida

Forma	Fundo	Cor	
Circular	Branca		
	Orla	Vermelha	
	Letras	Preta	
Via	Diâmetro (m)	Tarja (m)	Orla (m)
Urbana	0,50	0,075	0,075

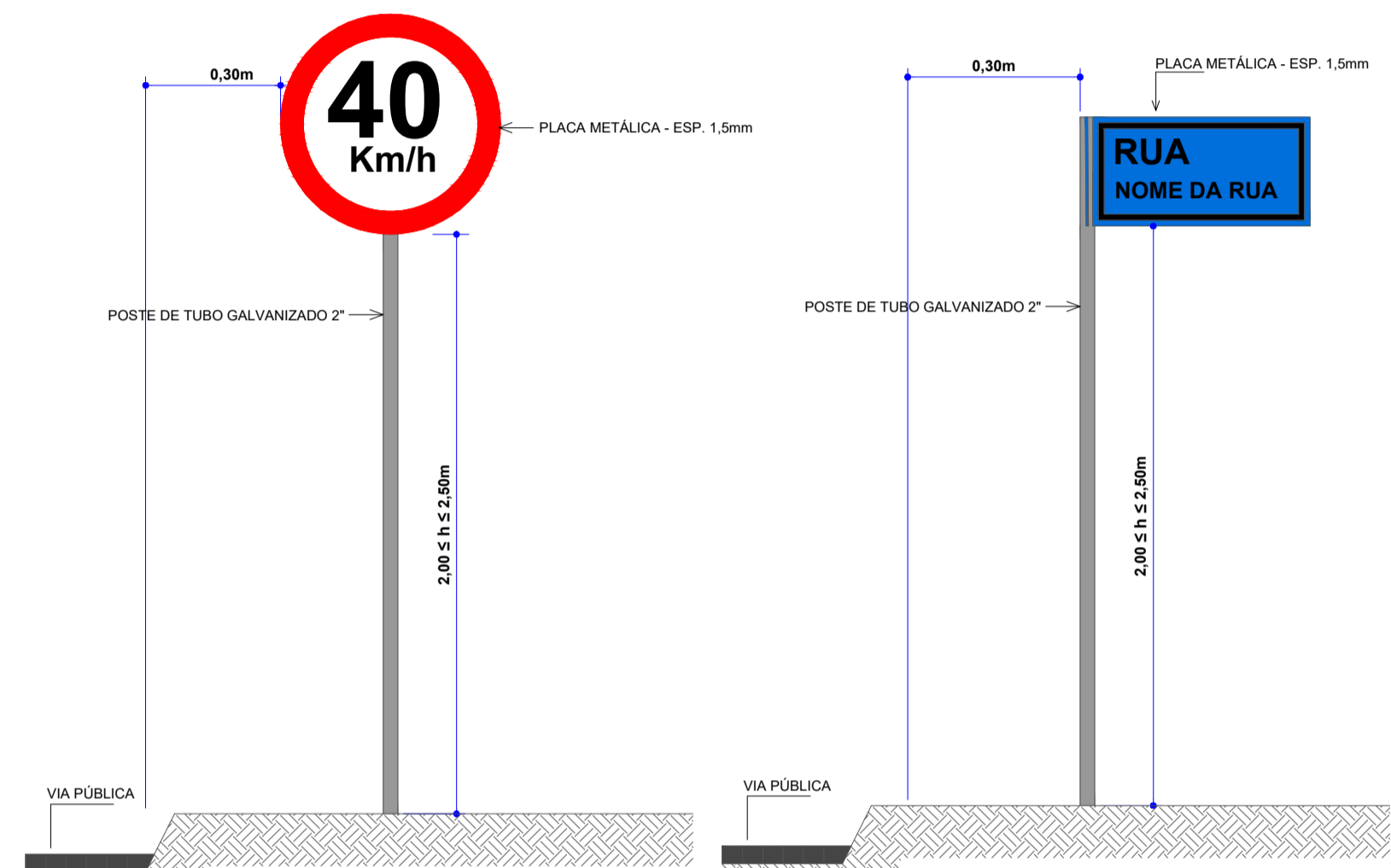
DETALHE PLACA R-19

ESCALA



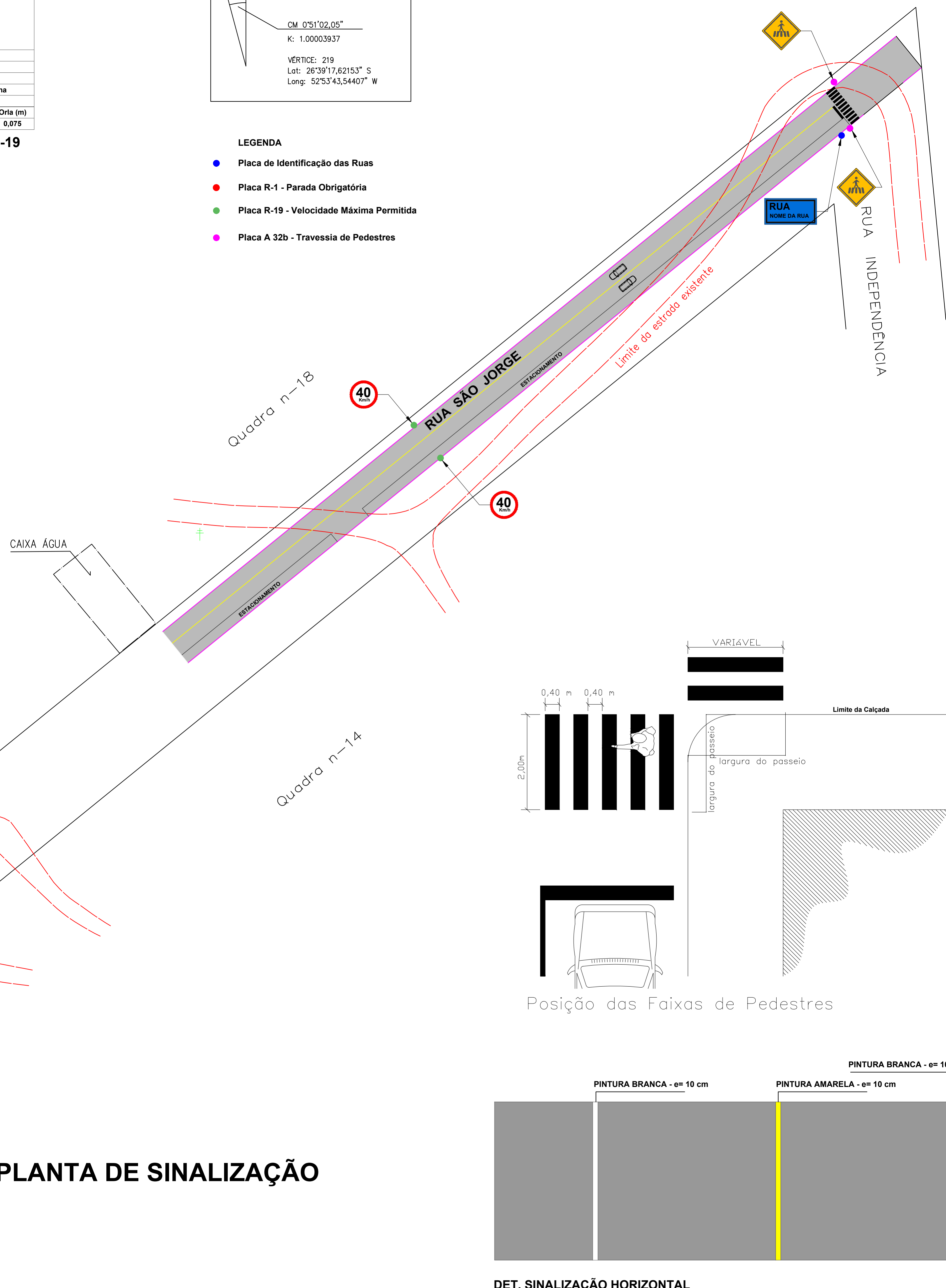
LEGENDA

- Placa de Identificação das Ruas
- Placa R-1 - Parada Obrigatória
- Placa R-19 - Velocidade Máxima Permitida
- Placa A 32b - Travessia de Pedestres



DET. INSTAL. PLACA DE SINALIZAÇÃO ESCALA VISUAL

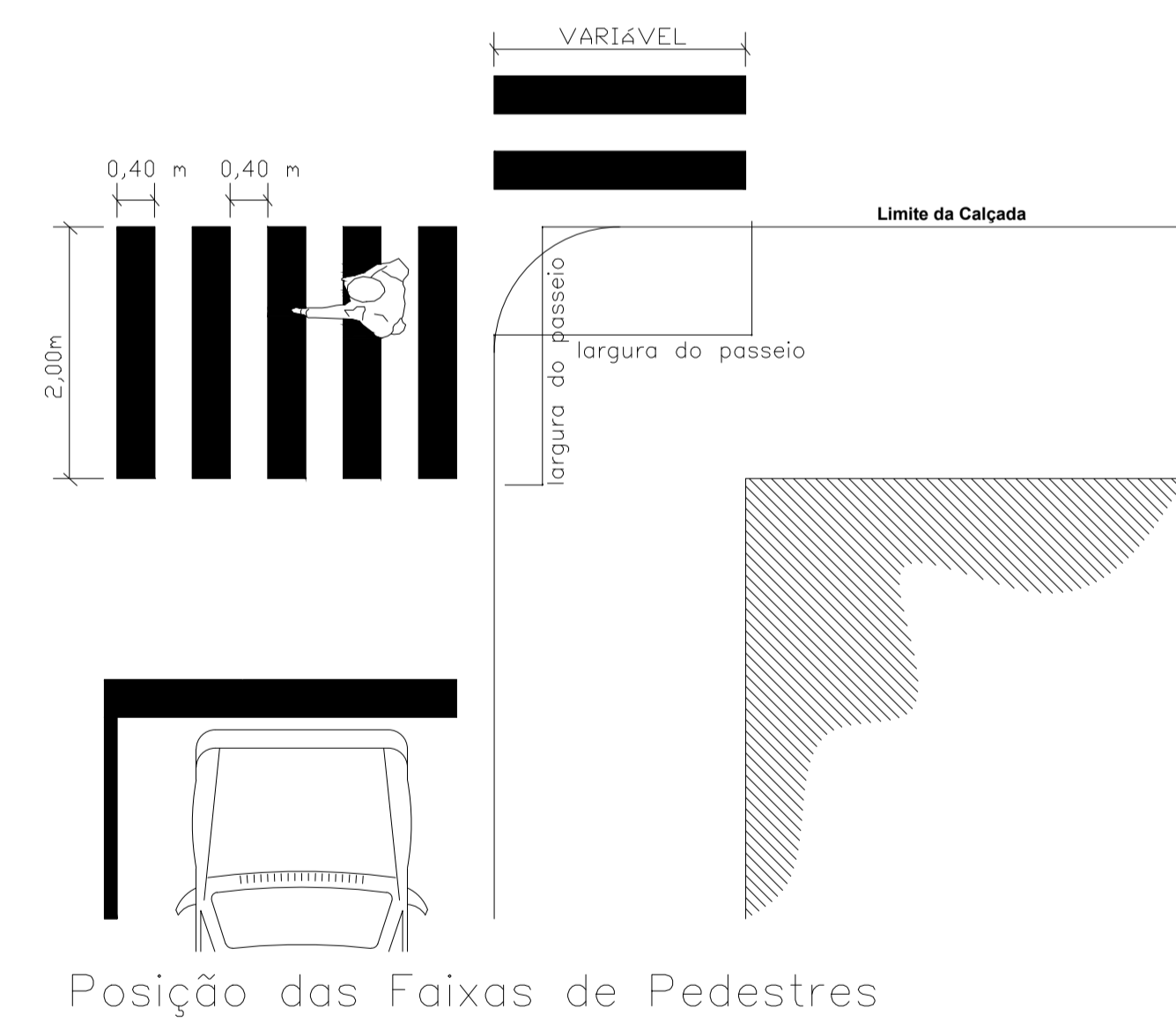
DET. INSTAL. PLACA LOGRADOUROS ESCALA VISUAL




IMPLANTAÇÃO - PLANTA DE SINALIZAÇÃO

Escala 1/500

RUA PRESIDENTE COSTA E SILVA



Posição das Faixas de Pedestres



DET. SINALIZAÇÃO HORIZONTAL ESCALA VISUAL

APROVAÇÃO/CARIMBO:



PROJETO:	SINALIZAÇÃO VIÁRIA		
OBRA:	PAVIMENTAÇÃO ASFÁLTICA SOBRE LEITO NATURAL PARTE DA RUA SÃO JORGE		
ENDEREÇO:	PARTE DA RUA SÃO JORGE CENTRO - IRATI - SC		
PROPRIETÁRIO:	PREFEITURA MUNICIPAL DE IRATI - SC CNPJ: 95.990.230/0001-51		
RESPONSÁVEL TÉCNICO:	Engº Civil Amarildo M. Ribeiro - CREA-SC 156004-7		
RESPONSÁVEL TÉCNICO:	Engº Civil Jean C. Tortelli - CREA-SC 182379-4		
RESPONSÁVEL TÉCNICO:	Engº Eletricista Charlan Smaniotto Luzzatto - CREA-SC 17695-8		
DESENHO CAD:	Eliveltro Jesus Passini - CFT-01901295907 Jaison R. dos Santos - CREA SC 178513-5		
DESCRIÇÃO	IMPLANTAÇÃO - PLANTA DE SINALIZAÇÃO SIMBOLOGIA DETALHES	PRANCHA:	SV. 01/01
ÁREA TOTAL:	1.712,00²	ESCALA:	INDICADA
CONTATO:	E-MAIL: amnoroste@amnoroste.org.br - TEL: (49)3344-1991		