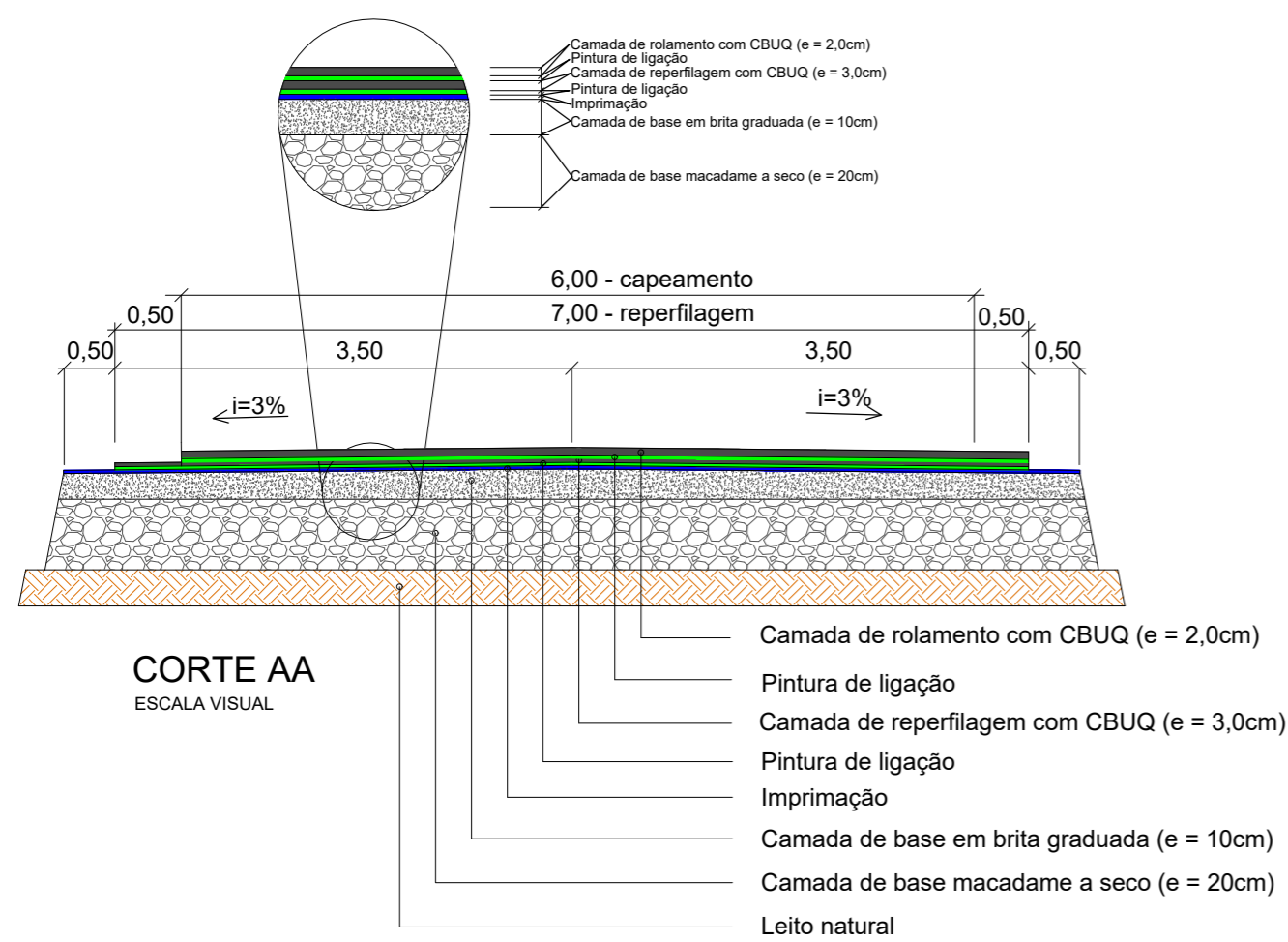
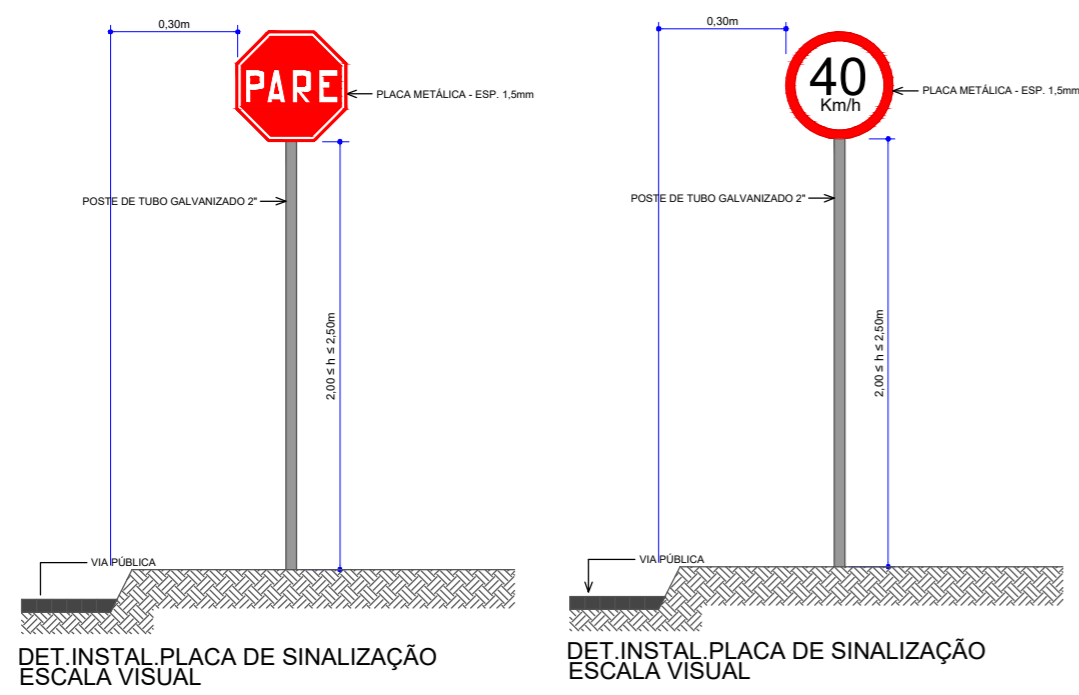


ACESSO LINHA JACUTINGA



CORTE AA  
ESCALA VISUAL



DET. INSTAL. PLACA DE SINALIZAÇÃO  
ESCALA VISUAL

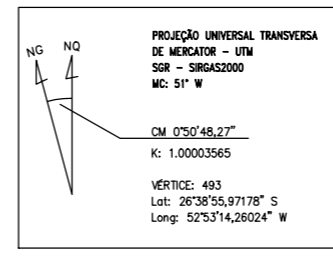
DET. INSTAL. PLACA DE SINALIZAÇÃO  
ESCALA VISUAL

| R-10 Velocidade Máxima Permitida |             |           |          |
|----------------------------------|-------------|-----------|----------|
| Forma                            | Cor         |           |          |
| Circular                         | Fundo       | Branca    |          |
|                                  | Orla        | Vermelha  |          |
|                                  | Letras      | Preta     |          |
| Via                              | Dímetro (m) | Targa (m) | Orla (m) |
| Urbana                           | 0,50        | 0,075     | 0,075    |

DETALHE PLACA R-10

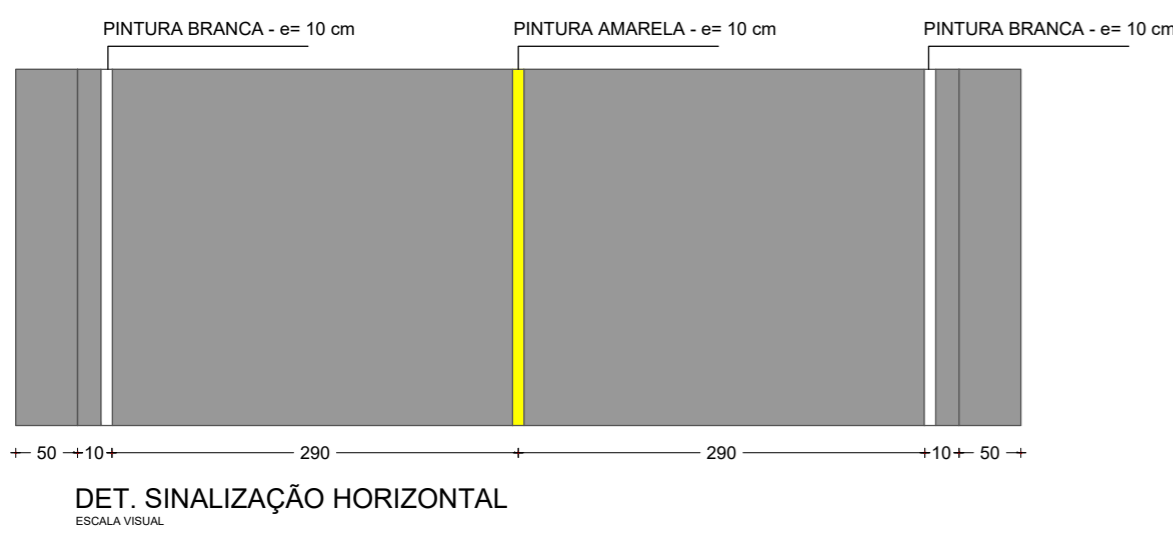
| R-1 Parada Obrigatória |              |               |               |
|------------------------|--------------|---------------|---------------|
| Forma                  | Cor          |               |               |
| Octogonal              | Fundo        | Vermelha      |               |
|                        | Símbolo      | Branca        |               |
|                        | Orla interna | Branca        |               |
|                        | Orla externa | Vermelha      |               |
| Via                    | Lado (m)     | Orla int. (m) | Orla ext. (m) |
| Urbana                 | 0,35         | 0,028         | 0,014         |

DETALHE PLACA R-1

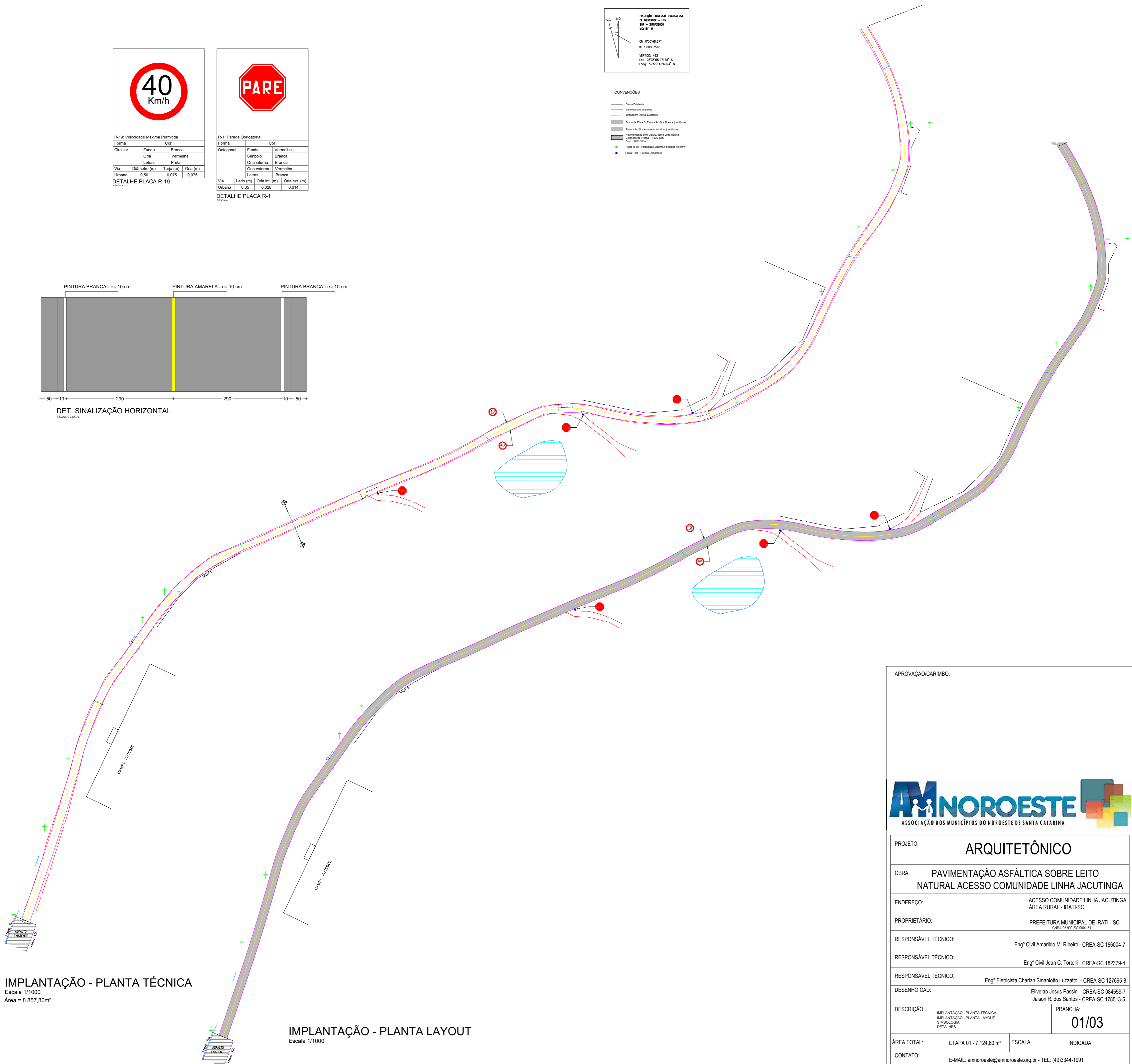


CONVENÇÕES

- Cotas Externas
- Cotas Internas
- Divergência Plural
- Bordo da Placa O (Placa Arriba Branca Continua)
- Placa Arriba Branca Continua
- Placa Arriba Branca Continua
- Placa R-10 - Velocidade Máxima Permitida 40 km/h
- Placa R-1 - Parada Obrigatória



DET. SINALIZAÇÃO HORIZONTAL  
ESCALA VISUAL



IMPLANTAÇÃO - PLANTA TÉCNICA  
Escala 1/1000  
Área = 8.857,80m²

IMPLANTAÇÃO - PLANTA LAYOUT  
Escala 1/1000

APROVAÇÃO/CARIMBO:



|                      |                                                                                     |
|----------------------|-------------------------------------------------------------------------------------|
| PROJETO:             | ARQUITETÔNICO                                                                       |
| OBRA:                | PAVIMENTAÇÃO ASFÁLTICA SOBRE LEITO NATURAL ACESSO COMUNIDADE LINHA JACUTINGA        |
| ENDEREÇO:            | ACESSO COMUNIDADE LINHA JACUTINGA<br>ÁREA RURAL - IRATI-SC                          |
| PROPRIETÁRIO:        | PREFEITURA MUNICIPAL DE IRATI - SC<br>CNPJ: 06.960.220/0001-01                      |
| RESPONSÁVEL TÉCNICO: | Engº Civil Amarildo M. Ribeiro - CREA-SC 156004-7                                   |
| RESPONSÁVEL TÉCNICO: | Engº Civil Jean C. Tortelli - CREA-SC 182379-4                                      |
| RESPONSÁVEL TÉCNICO: | Engº Eletricista Charlan Smaniotto Luzzatto - CREA-SC 127695-8                      |
| DESENHO CAD:         | Elveto Jesus Passini - CREA-SC 084559-7<br>Jason R. dos Santos - CREA-SC 178513-5   |
| DESCRIÇÃO:           | IMPLANTAÇÃO - PLANTA TÉCNICA<br>IMPLANTAÇÃO - PLANTA LAYOUT<br>SÍMBOLOS<br>DETALHES |
| PRANCHA:             | 01/03                                                                               |
| ÁREA TOTAL:          | ETAPA 01 - 7.124,80 m²                                                              |
| ESCALA:              | INDICADA                                                                            |
| CONTATO:             | E-MAIL: amnoroste@amnoroste.org.br - TEL: (49)3344-1991                             |