


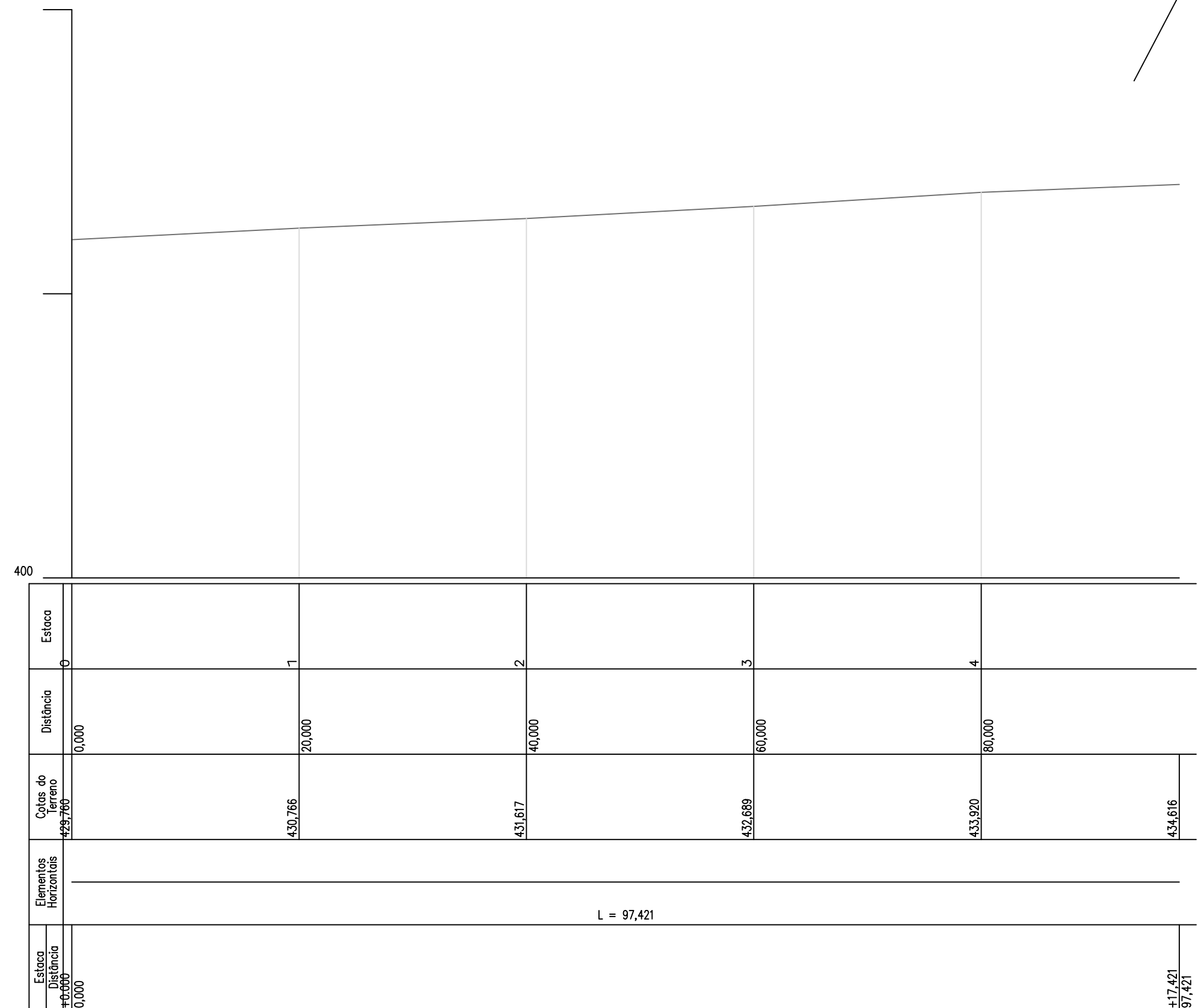
RUA INDEPENDÊNCIA



Q-17

Q-16

**PLANIALTMÉTRICO**  
ESCALA 1 / 300




PERFIL LONGITUDINAL  
PARTE DA EUGENIO FANTE- IRATI - SC  
ESCALAS H 1: 400 - V 1: 400

RUA INDEPENDÊNCIA

Q-17

Q-16



**CONVENÇÕES**

- Meio Fio EXTRUSADO (A Executar)
- Meio Fio EXTRUSADO Rebaixado (A Executar)
- † Poste de Energia Existente
- ▨ Entrada de Veiculos
- Muro existente
- Asfalto Existente
- Leito Natural Existente
- Boca de Lobo existente
- ▨ Reforço do sub-leito à executar  
Área = 172,36m²

**REMENDOS PROFUNDOS**  
ESCALA 1 / 300  
ÁREA: 168,25M²

RUA TELMIRO BODANESE

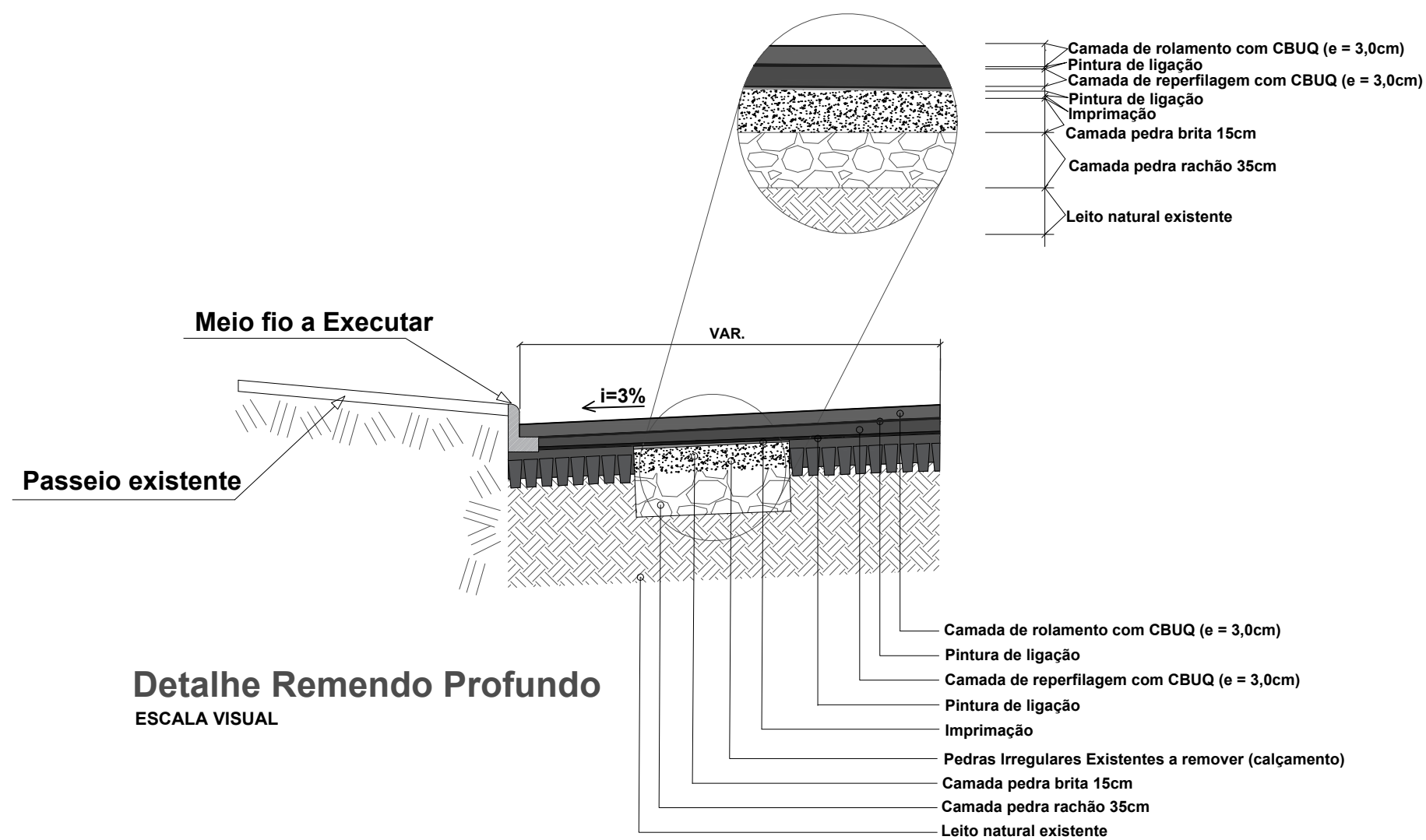
RUA EUGÊNIO FANTE

Q-04

RUA TELMIRO BODANESE

RUA EUGÊNIO FANTE

Q-04



**Detalhe Remendo Profundo**  
ESCALA VISUAL



**PROJETO ARQUITETONICO**

**PAVIMENTAÇÃO ASFÁLTICA SOBRE PEDRAS IRREGULARES NA RUA EUGENIO FANTE**

ENDEREÇO:	Rua Eugenio Fante, Centro Irati - SC
PROPRIETÁRIO:	Prefeitura Municipal de Irati - SC - CNPJ- 95.990.230/0001-51
RESPONSÁVEL TÉCNICO:	Engº Civil Amarildo M. Ribeiro - CREA-SC 156004-7
RESPONSÁVEL TÉCNICO:	Engº Civil Jean C. Tortelli - CREA-SC 182379-4
RESPONSÁVEL TÉCNICO:	Engº Eletricista Charlan Smaniotto Luzzatto - CREA-SC 127695-8
DESENHO CAD:	Elivelto Jesus Passini - CREA-SC 084559-7 Jaison R. dos Santos - CREA-SC 178513-5
DESCRIÇÃO	PLANIALTMÉTRICO, PERFIL LONGITUDINAL, PLANTA REMENDOS PROFUNDOS, DETALHE REMENDOS.
PRANCHA:	02/03
ÁREA TOTAL:	INDICADA
ESCALA:	INDICADA
CONTATO:	E-MAIL: amnoroste@amnoroste.org.br - TEL: (49)3344-1991