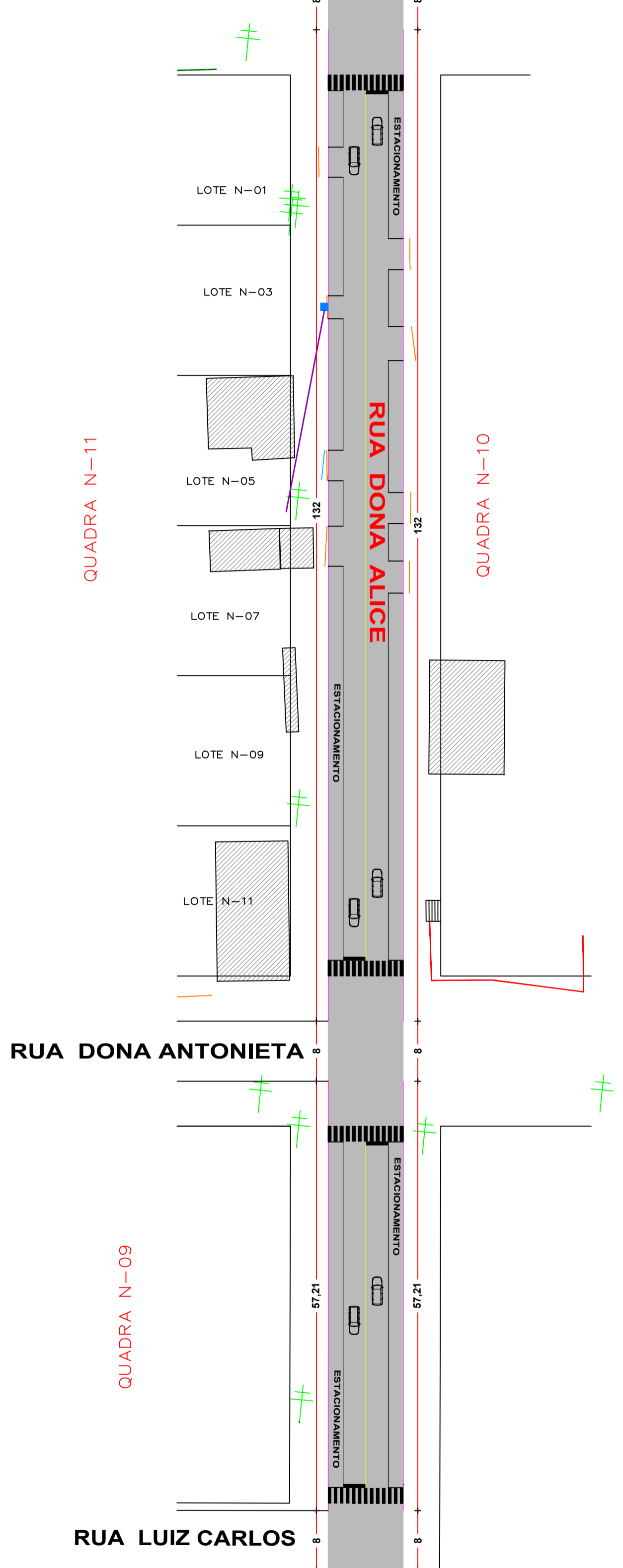
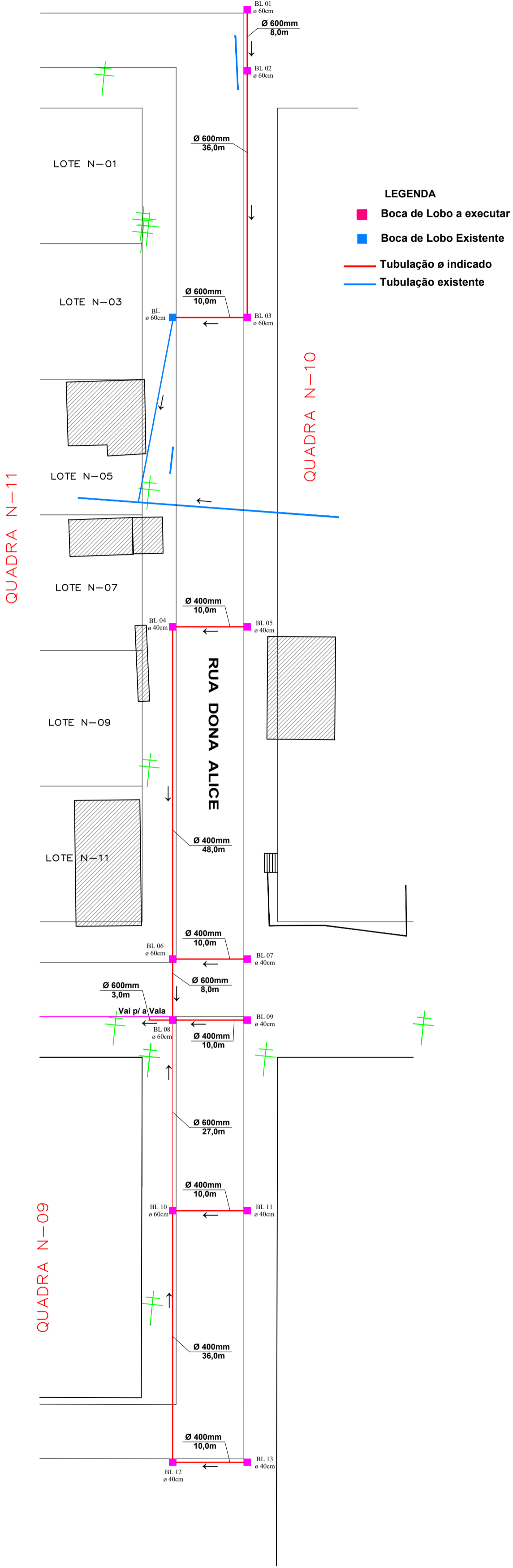


RUA LIDIO MARAFON

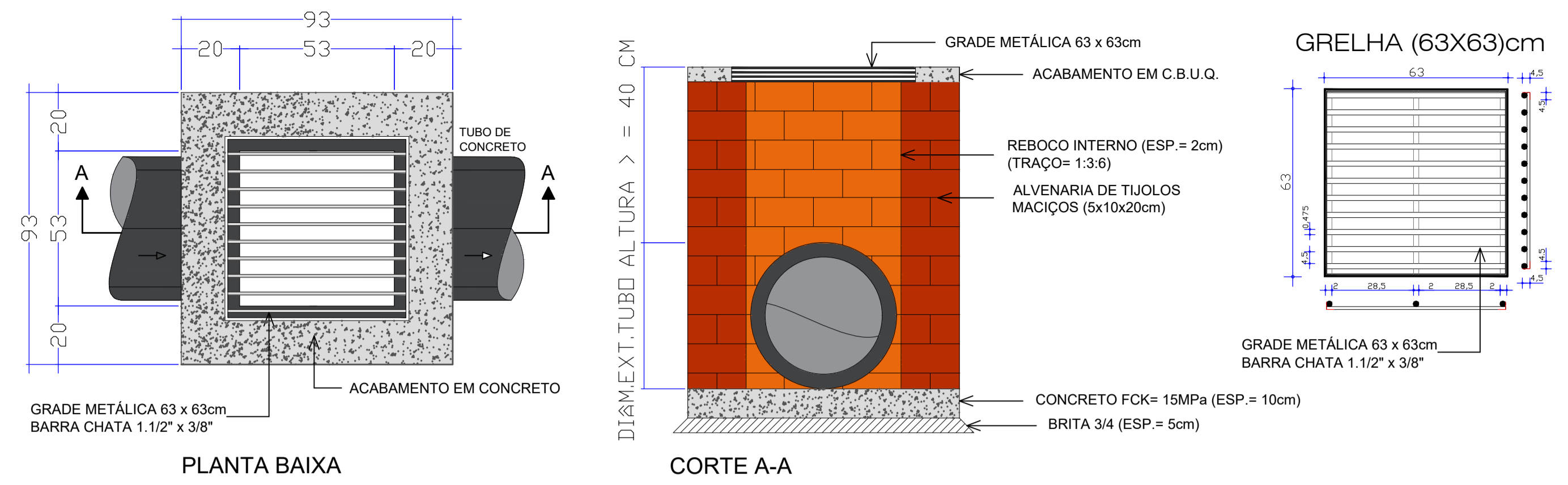


IMPLANTAÇÃO - PLANTA LAYOUT
Escala 1/500
Área = 2.131,95m²

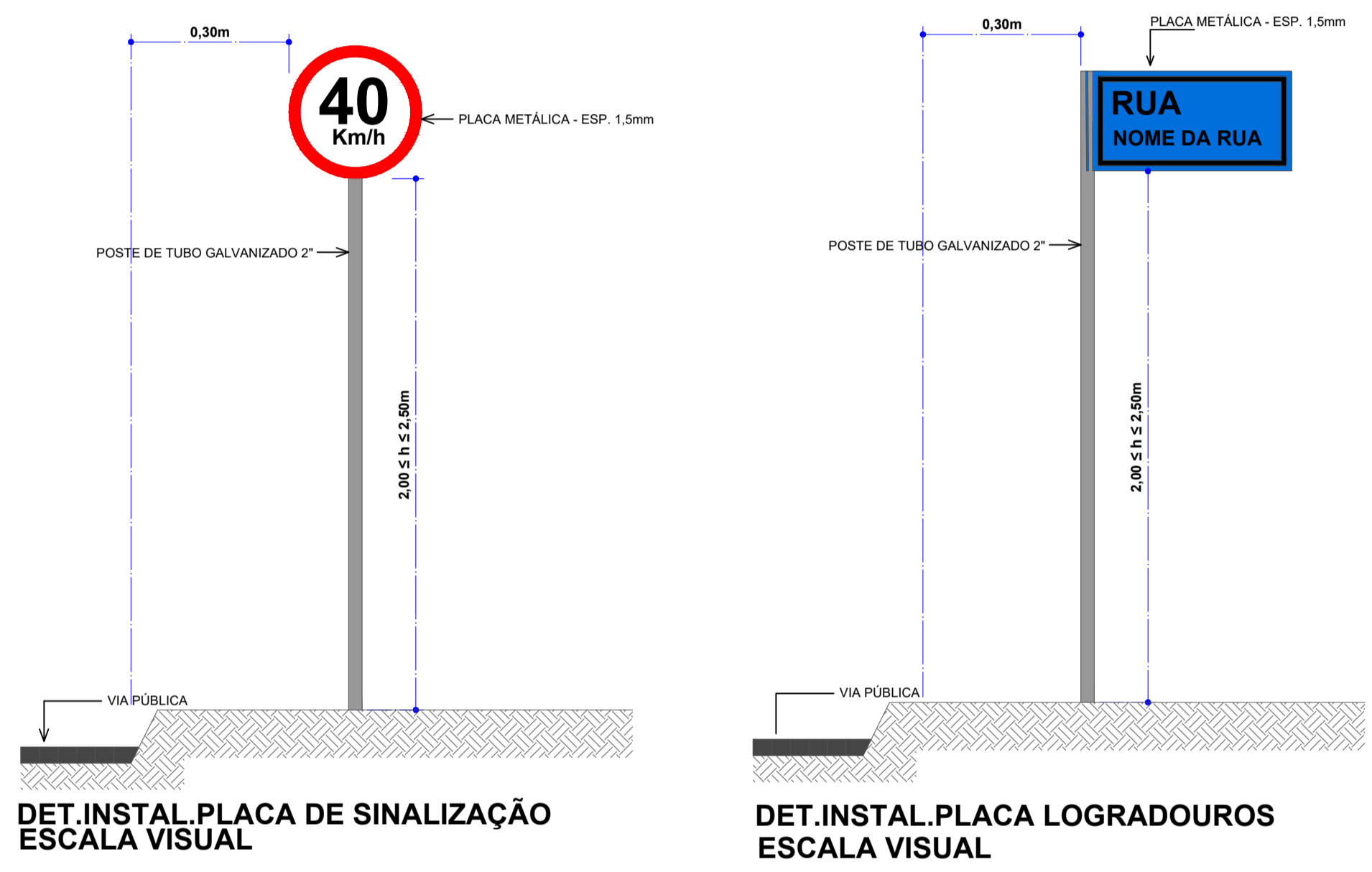
IMPLANTAÇÃO - DRENAGEM PLUVIAL
Escala 1/500



LEGENDA
■ Boca de Lobo a executar
■ Boca de Lobo Existente
— Tubulação a indicado
— Tubulação existente



DETALHE 07 -CAIXA COLETORA C/BOCA DE LOBO - TUBO Ø40cm
Escala 1:25



DET.INSTAL.PLACA DE SINALIZAÇÃO ESCALA VISUAL

DET.INSTAL.PLACA LOGRADOUROS ESCALA VISUAL

- CONVENÇÕES**
- Meio - Fio a Executar
 - Entrada Veiculos
 - Muro de pedra existente
 - + Poste de Energia Existente
 - Boca de Lobo Existente
 - Edificações existentes
 - Pavimentação com CBUQ, sobre Leito Natural, E= 4cm - Área = 2.131,95m²

Obs.
Deverá ser previsto meio fio rebaixado nos acessos as residências onde houver entrada de veículos.

R-19: Velocidade Máxima Permitida				
Forma	Cor			
Circular	Fundo	Branca		
	Orla	Vermelha		
	Letras	Preta		
Via	Diâmetro (m)	Tarja (m)	Orla (m)	
Urbana	0,50	0,075	0,075	

DETALHE PLACA R-19
SIESCALA

Identificação logradouro			
Forma	Cor		
Circular	Fundo	Azul	
	Orla	Branca	
	Letras	Branca	
Via	Comprimento (m)	Largura (m)	
Urbana	0,50	0,25	

DETALHE PLACA LOGRADOURO
SIESCALA

AMNOROESTE
ASSOCIAÇÃO DOS MUNICÍPIOS DO NOROESTE DE SANTA CATARINA

PROJETO ARQUITETÔNICO

PAVIMENTAÇÃO ASFÁLTICA EM CBUQ NA RUA DONA ALICE - SOBRE LEITO NATURAL

ENDEREÇO:	RUA DONA ALICE IRATI - SC
PROPRIETÁRIO:	PREFEITURA MUNICIPAL DE IRATI - SC CNPJ 95.990.230/0001-51
RESPONSÁVEL TÉCNICO:	Engº Civil Amarildo M. Ribeiro - CREA-SC 156004-7
RESPONSÁVEL TÉCNICO:	Engº Civil Jean C. Tortelli - CREA-SC 182379-4
DESENHO CAD:	Eiveltro Jesus Passini - CFT-01901295907 Jaison R. dos Santos - CREA-SC 178513-5
DESCRIÇÃO	PLANTA LAYOUT DRENAGEM PLUVIAL DETALHES
PRANCHA:	ARQ.-03/03
ÁREA TOTAL:	2.131,95 m²
ESCALA:	INDICADA
CONTATO:	E-MAIL: amnoroste@amnoroste.org.br - TEL: (49)3344-1991